

PREFEITURA MUNICIPAL DE CEARÁ – MIRIM

Prefeito Antônio Marcos de Abreu Peixoto



PLANO PLURIANUAL

QUADRIÊNIO 2014-2017 - PROJETO DE LEI Nº 09/2013



PREFEITURA MUNICIPAL DE CEARÁ - MIRIM

Rua General João Varela, 635 - Centro – CEP-59.570-000

CNPJ: 08.004.061/0001-39

MENSAGEM

O Plano Plurianual - PPA 2014/2017, que ora temos a satisfação de encaminhar a esta Augusta Casa Legislativa e de apresentar à sociedade ceará-mirinense, representa o esforço e a determinação deste Governo, no sentido de construir um futuro melhor para a população do nosso Município, voltado para o desenvolvimento humano traduzido em qualidade de vida e justiça social e no incremento da competitividade econômica.

O Município que projetamos para os próximos quatro anos é um Município que aposta na mudança e na restauração de sua autoestima e na sua vocação de desenvolver-se, dentro de um modelo de desenvolvimento voltado para a inclusão social e capaz de acompanhar as grandes transformações observadas nos últimos anos, na realidade que nos cerca, no mundo e no Brasil, apesar da crise que assola a comunidade mundial.

A dinâmica acelerada dessas mudanças impõe, ao Município, definições e ajustes importantes no seu processo de planejamento.

Neste novo cenário, e dado às restrições orçamentárias que tem caracterizado o governo municipal em vários níveis, o Plano representa um grande esforço de seletividade das ações, visando à intervenção, definindo prioridades nos diversos campos que potencializem os efeitos irradiadores do processo de desenvolvimento.

Este Plano Plurianual baseia sua estratégia no conceito de desenvolvimento sustentável, entendido como “o processo de mudança e elevação das oportunidades sociais que compatibilize, no tempo e no espaço, o crescimento econômico, a conservação dos recursos naturais e do meio ambiente, e a equidade social.” Para assegurar a sustentabilidade, é necessário que os processos econômico-sociais, os estoques e a qualidade dos recursos ambientais tenham continuidade e permanência no tempo. Além disto, o desenvolvimento sustentável pressupõe e deve reforçar a democracia, através do processo de participação da



PREFEITURA MUNICIPAL DE CEARÁ - MIRIM

Rua General João Varela, 635 - Centro – CEP-59.570-000

CNPJ: 08.004.061/0001-39

sociedade nas definições sobre o futuro de Ceará Mirim, única forma de conferir sustentação político-institucional para a estratégia de desenvolvimento.

O Projeto de Lei que ora levamos ao conhecimento dos nossos edis e apresentado aos nossos munícipes, define as ações do Governo na busca de um MUNICÍPIO socialmente justo e coeso, onde a desigualdade social deixe de constituir um estigma e os seus habitantes tenham acesso às oportunidades de desenvolvimento e aos bens necessários a uma vida digna.

Estamos determinados a construir um Município diferente para o nosso povo, onde os recursos naturais sejam utilizados de forma sustentável e possam ser preservados para as futuras gerações.

Um elemento essencial do desenvolvimento sustentável será a reconstrução da relação cidade-campo, já não mais a partir do campo, mas agora a partir da própria cidade. A solução da maioria das questões urbanas está na área rural, ou na urbanização (fortalecimento da infraestrutura) do campo. Sob essa lógica, é possível pensar em nossas Vilas rurais e Assentamentos rurais, já que a população de nosso município é bem representada nesta área.

A ausência de investimentos e infraestrutura quer na Região Metropolitana, quer no campo tem proporcionado a evasão de nosso povo para outras cidades em busca de sobrevivência e melhora de vida.

O nosso município tem sido o resultado da ausência de investimentos para alavancar o seu desenvolvimento e aqui manter o nosso povo, sem precisar migrar para outros polos regionais.

Sabido é, que a questão agrária brasileira e do nosso município não é apenas um problema de acesso a terra, mas também do excedente populacional decorrente da rapidez da modernização da agricultura e a consequente queda da renda e do emprego no setor agropecuário. Mas, é preciso não esquecer que o nosso mundo rural já não é mais só agricultura e pecuária, à semelhança do que ocorre em outras partes do nosso Estado e do próprio Brasil.



PREFEITURA MUNICIPAL DE CEARÁ - MIRIM

Rua General João Varela, 635 - Centro – CEP-59.570-000

CNPJ: 08.004.061/0001-39

As novas tecnologias baseadas na microeletrônica e na informática tende a acelerar ainda mais a queda do emprego agrícola, uma vez que impõem a mecanização também das atividades da colheita dos nossos produtos tropicais, tradicionais demandadores de força de trabalho, como o algodão, a cana-de-açúcar, a fruticultura, entre outros. Por isso tudo, neste início do século XXI, a nossa política agrária não precisa (não deve) ter mais um caráter estritamente agropecuário.

É possível estimular os produtores para que, além de arroz, milho, batata e feijão, o interior produza também, por exemplo, criatórios de peixes, camarões, rãs, abelhas, aves, entre outros. Ou áreas que propiciem uma opção de lazer barato às nossas classes médias confinadas nas grandes metrópoles. Ou guardas ecológicos que protegessem parques e reservas florestais e servirem de guias turísticos. É indispensável fortalecer as cooperativas de artesãos, além de ser fundamental o incentivo à organização de cooperativas de consumo.

Deve-se combinar atividades rurais com a economia urbana, como turismo ecológico, construção civil, unidades de beneficiamento e outros segmentos, tendo o microcrédito como guarda-chuva, como principal instrumento propulsor.

Trata-se de buscar novas formas de ocupação, pensando em cadeias produtivas, consorciando atividades, para essa população excedente do ponto de vista estritamente agrícola, que foi marginalizada pela modernização conservadora praticada nas décadas passadas. Trata-se de investir maciçamente no fortalecimento da infraestrutura rural, investimento combinado com a implementação de ações voltadas para o treinamento intenso e a cidadania rural.

É preciso um novo olhar sobre a realidade socioeconômica. Ao invés de se partir da premissa de que nosso Município é carente, é indispensável partir da identificação de suas potencialidades e possibilidades, para torná-lo competitivo em relação às demais regiões do nosso Estado e do nosso país.

É indispensável promover transformações para fazer crescer e modernizar a infraestrutura econômica e aumentar os incentivos para atrair, no amplo sentido, investimentos produtivos, visando agregar mais valor ao que é produzido no Município.



PREFEITURA MUNICIPAL DE CEARÁ - MIRIM

Rua General João Varela, 635 - Centro – CEP-59.570-000

CNPJ: 08.004.061/0001-39

É preciso inaugurar uma nova era para a economia do nosso Município.

Dentro da perspectiva da conjuntura atual, o modo tradicional de governar não tem condições de alterar esse panorama; não permitindo a cidadania plena, o uso de direitos fundamentais, a própria democracia. Desta forma, somente por meio da sociedade civil organizada é que poderão ser conduzidas ações solidárias, humanistas, na correção e prevenção de situações de desigualdades e exclusão social.

As soluções existentes para superar os problemas sociais devem ser articuladas de forma a assegurar que as ações desencadeadas cumpram inicialmente seu papel emergencial através de programas e projetos assistenciais, mas que se tenha como estratégia principal políticas correlatas de desenvolvimento sustentável, despertando a corresponsabilidade e o compartilhamento através de parcerias com a sociedade civil. Este processo implica em mudanças institucionais.

Nessa proposta de mudanças institucionais, é indispensável ter em conta que há uma nítida distinção entre o serviço público e a iniciativa privada, no que diz respeito aos seus objetivos.

O desenvolvimento humano é o centro da nossa proposta. Queremos um Ceará - Mirim capaz de produzir riquezas, de desconcentrar e expandir sua economia, mas, principalmente, que saiba distribuir os frutos do crescimento, estabelecendo um real avanço na direção de uma sociedade mais justa. Este é o principal sentido das políticas, estratégias, diretrizes e linhas de intervenção consubstanciadas neste Plano Plurianual.

A complexidade dos desafios a enfrentar exigiu da tarefa de planejamento, um caráter abrangente e multidisciplinar, de modo que as ações propostas sejam capazes de contemplar toda a gama de necessidades e resoluções dos problemas.

Dessa forma, uma das características marcantes do Plano Plurianual 2014-2017 é a transversalidade, traduzida na definição de políticas e programas que envolvem setores diversos do Governo Municipal e perpassam as dimensões várias das questões enfrentadas.



PREFEITURA MUNICIPAL DE CEARÁ - MIRIM

Rua General João Varela, 635 - Centro – CEP-59.570-000
CNPJ: 08.004.061/0001-39

Este Plano desenha de forma pormenorizada os caminhos que o nosso Município irá percorrer nestes quatro anos, mais que um documento, se constitui em um compromisso que este Governo assume com a sociedade na direção de um futuro mais auspicioso para todos os cidadãos de Ceará - Mirim.

Palácio Municipal Antunes Pereira, em Ceará - Mirim/RN, 29 de maio de 2013.

Antônio Marcos de Abreu Peixoto
Prefeito Municipal



PREFEITURA MUNICIPAL DE CEARÁ - MIRIM

Rua General João Varela, 635 - Centro – CEP-59.570-000

CNPJ: 08.004.061/0001-39

PROJETO DE LEI N.º 09/2013.

Dispõe sobre o Plano Plurianual – PPA para o quadriênio de 2014 - 2017 e dá outras providências.

O PREFEITO MUNICIPAL DE CEARÁ-MIRIM/RN, faço saber que a Câmara Municipal aprovou e eu sanciono a seguinte Lei:

Art. 1º - A presente Lei dispõe sobre o Plano Plurianual para o quadriênio 2014/2017, elaborado em conformidade com que preceitua o artigo 5º, parágrafo 1º, inciso III da Lei Orgânica do Município, estabelecendo os programas com seus respectivos objetivos, indicadores e montantes de recursos a serem aplicados em despesas de capital e outras delas decorrentes e nas despesas de duração continuadas, conforme especificado nos Anexos desta Lei.

Parágrafo. Único - Para o cumprimento das disposições legais que disciplinam a matéria consideram-se:

I – Programa: instrumento de organização da ação governamental que abrange um conjunto de medidas para a concretização de objetivos específicos;

II – Ação: instrumento de programação que contribui para alcançar o objetivo do Programa no qual está inserida;

III – Diretrizes: o conjunto de normas e pautas que orientam as linhas e os critérios dos diversos, aspectos que envolvem o planejamento;



PREFEITURA MUNICIPAL DE CEARÁ - MIRIM

Rua General João Varela, 635 - Centro – CEP-59.570-000

CNPJ: 08.004.061/0001-39

IV– Objetivos: a materialização da ação governamental na qual se efetiva a realização do objetivo pretendido;

V – Metas: as especificações quantitativas ou qualitativas dos objetivos estabelecidos;

VI – Despesas de Capital: os dispêndios referentes à realização de obras, instalações e aquisições de equipamentos e material permanente;

VII – Despesas decorrentes das de capital: os dispêndios correntes, necessários à manutenção e conservação do patrimônio público municipal.

Art. 2º - Os valores financeiros constantes desta Lei são referenciais e deverão ser reestabelecidos em cada exercício, por ocasião da aprovação dos orçamentos anuais, obedecidos os parâmetros fixados pela Lei de Diretrizes Orçamentária, bem como a legislação tributária em vigor na época.

Art. 3º - A exclusão ou alteração de programas constantes no Plano Plurianual, bem como a inclusão de novo programa serão propostos pelo Poder Executivo, através de Projeto de Lei de Revisão do Plano ou Projeto de Lei Específica, quando compatíveis com os objetivos dos programas existentes.

Art. 4º - A inclusão, exclusão ou alteração de ações orçamentárias no Plano Plurianual poderá ocorrer por intermédio da Lei Orçamentária Anual ou de seus créditos adicionais, apropriando-se ao respectivo crédito as modificações consequentes.



PREFEITURA MUNICIPAL DE CEARÁ - MIRIM

Rua General João Varela, 635 - Centro – CEP-59.570-000

CNPJ: 08.004.061/0001-39

Art. 5º - A programação constante no Plano Plurianual será financiada com recursos oriundos do Tesouro Municipal, de Parcerias com a iniciativa privada, Operações de Crédito, bem como de convênios firmados com a União e Estado.

Art. 6º - Fica o Poder Executivo autorizado a alterar, incluir ou excluir produtos e respectivas metas das ações do Plano Plurianual, desde que estas modificações contribuam para a realização do objeto do programa.

Art. 7º – Esta Lei entra em vigor na data de sua publicação.

Palácio Municipal Antunes Pereira, em Ceará-Mirim/RN, 29 de maio de 2013.

ANTÔNIO MARCOS DE ABREU PEIXOTO

Prefeito Municipal



PREFEITURA MUNICIPAL DE CEARÁ - MIRIM

Rua General João Varela, 635 - Centro – CEP-59.570-000
CNPJ: 08.004.061/0001-39

I – OBJETIVOS DO PLANO

II – BASE REFERENCIAL

III – QUADROS FINANCEIROS



PREFEITURA MUNICIPAL DE CEARÁ - MIRIM

Rua General João Varela, 635 - Centro – CEP-59.570-000

CNPJ: 08.004.061/0001-39

PLANO PLURIANUAL 2014 – 2017

I - OBJETIVOS DO PLANO

1. Orientar as ações de governo, proporcionando o desenvolvimento econômico hábil capaz de alcançar resultados eficientes e eficaz.
2. Nortear o planejamento sincronizado com a programação orçamentária do poder executivo, obedecendo aos princípios da regionalização da economia local.
3. Estabelecer diretrizes para fomentar a elaboração dos orçamentos fiscal e de investimentos, buscando disciplinar a execução das despesas públicas que resultem em benefícios efetivos para nosso município.



PREFEITURA MUNICIPAL DE CEARÁ - MIRIM

Rua General João Varela, 635 - Centro – CEP-59.570-000
CNPJ: 08.004.061/0001-39

II - BASE REFERENCIAL

1 - IDENTIFICAÇÃO

- **Nome do Município:** Ceará-Mirim
- **Cód. Município IBGE:** 240260
- **Lei de Criação:** N° 837 **Data:** 09/06/1882
- **Zoneamento:**
 - **Mesorregião:** Leste Potiguar/ Microrregião: Macaíba. (IBGE/2008)
 - **Zona Homogênea:** Litoral Oriental/ Subzona Homogênea: Ceará-Mirim. (IDEMA)



PREFEITURA MUNICIPAL DE CEARÁ - MIRIM

Rua General João Varela, 635 - Centro – CEP-59.570-000

CNPJ: 08.004.061/0001-39

2 - CARACTERIZAÇÃO FÍSICA

- **Coordenadas Geográficas:**

- Latitude: 5° 38' 04" Sul.
- Longitude: 36° 25' 32" Oeste.

- **Área:** 724,381 km², equivalente a 1,37% da superfície estadual.

- **Altitude da Sede:** 33 metros ao nível do mar

- **Distância em relação à Capital:** 28 km

- **Limites:**

- Norte – Maxaranguape
- Sul – São Gonçalo do Amarante, Extremoz e Ielmo Marinho
- Leste – Extremoz, Maxaranguape e Oceano Atlântico
- Oeste – Taipu

- **Clima:**

Tropical chuvoso com verão seco e estação chuvosa adiantando-se para o outono.

- **Precipitação Pluviométrica Anual:**

- Normal: 1535,2 mm
- Observada: 1.638,0 mm
- Desvio: 102,8 mm

- **Período Chuvoso:** março a agosto



PREFEITURA MUNICIPAL DE CEARÁ - MIRIM

Rua General João Varela, 635 - Centro – CEP-59.570-000

CNPJ: 08.004.061/0001-39

- **Temperaturas Médias Anuais:**
 - máxima: 30,0 °C
 - média: 25,3 °C
 - mínima: 21,0 °C

- **Umidade Relativa Média Anual: 79%**

2.1 FORMAÇÃO VEGETAL

- Floresta Subcaducifólia – vegetação que se caracteriza pela queda das folhas das árvores durante o período seco.
- Manguezal – sistema ecológico costeiro tropical dominado por espécies vegetais, mangues e animais típicos, aos quais se associam outras plantas e animais, adaptadas a um solo periodicamente inundado pelas marés, com grande variação de salinidade.
- Campo de Várzea – vegetação que ocorre nas várzeas úmidas e periferia de cursos d'água.

2.2 SOLOS

Solos predominantes:

- Latossolo Vermelho Amarelo Distrófico - fertilidade natural baixa, textura média, relevo plano, fortemente drenado, muito profundo e muito poroso.
- Areias Quartzosas Distróficas - fertilidade natural muito baixa, textura arenosa, relevo plano, excessivamente drenado, profundo.
- Solos Gley Eutrófico - fertilidade natural alta, textura argilosa, mal drenados, relevo plano e rasos.



PREFEITURA MUNICIPAL DE CEARÁ - MIRIM

Rua General João Varela, 635 - Centro – CEP-59.570-000

CNPJ: 08.004.061/0001-39

Aptidão Agrícola - aptidão regular para lavouras e algumas áreas aptas para dois cultivos por ano. Aptidão boa para silvicultura. Terras aptas para culturas especiais de ciclo longo, tais como algodão arbóreo, sisal, caju e coco. Pequena faixa de terra com aptidão restrita para pastagem natural e pequenas áreas com aptidão regular para pastagem plantada e aptas para culturas de ciclo curto. Terras indicadas para preservação da flora e da fauna ou para recreação.

Sistema de Manejo: baixo, médio e alto nível tecnológico. As práticas agrícolas podem estar condicionadas tanto ao trabalho braçal e a tração animal, com implementos agrícolas simples, como a moto mecanização.

2.3 RELEVO

Menos de 100 metros de altitude.

- Tabuleiros Costeiros - relevos planos de baixa altitude, também denominados planaltos rebaixados, formados basicamente por argilas (barro), localizam-se próximo ao litoral, às vezes chegando ao litoral.
- Planícies Fluviais - terrenos baixos e planos situados nas margens dos rios. Também denominados de vales.
- Planície Costeira - formadas por praias que têm como limites, de um lado, o mar, e, de outro, os Tabuleiros Costeiros, estende-se por todo o litoral. Esses terrenos planos são alterados em suas formas pela presença de dunas.

2.4 ASPECTOS GEOLÓGICOS E GEOMORFOLÓGICOS

O município está inserido, principalmente na área de abrangência do Grupo Barreiras, com idade do Terciário-Superior, onde predominam arenitos finos a médios, ou conglomeráticos, com intercalações de siltitos e argilitos, predominantemente associados a sistemas fluviais, inconsolidados e mal selecionados. As rochas do Grupo Barreiras estão



PREFEITURA MUNICIPAL DE CEARÁ - MIRIM

Rua General João Varela, 635 - Centro – CEP-59.570-000

CNPJ: 08.004.061/0001-39

recobertas localmente por extensas coberturas arenosas colúviais e aluviais indiferenciadas, que formam solos altamente permeáveis e lixiviados. Próximo ao litoral e recobrindo toda a sequência estão as Paleodunas ou Dunas Fixas com idade do Quaternário, formadas por areias bem selecionadas, amareladas, inconsolidadas ou parcialmente consolidadas, de origem marinha, que foram transportadas pela ação dos ventos (eólica), formando cordões, atualmente fixados por vegetação. Acompanhando a faixa litorânea encontram-se Depósitos de Praias também de origem marinha remodelados por ventos, são compostos de areias finas a grossas, com níveis de cascalho, associadas às praias atuais e dunas móveis; arenitos e conglomerados com cimento carbonático, definindo cordões de beach rocks. Enquanto nos vales dos leitos dos principais rios que cruzam a área do município, encontram-se depósitos aluvionares compostos de areias e cascalhos, com intercalações pelíticas, associados aos sistemas fluviais atuais, formando uma planície fluvial, área plana resultante da acumulação fluvial sujeita a inundações. Geomorfologicamente predominam formas tabulares de relevos, de topo plano, com diferentes ordens de grandeza e de aprofundamento de drenagem, separados geralmente por vales de fundo plano.

Recursos Minerais Associados:

- Depósitos de Praias - pláceres com rutilo, ilmenita, zircão e cianita utilizado em ligas especiais e abrasivos.
- Depósitos Aluvionares e Paleodunas - bancos de areias e cascalho, materiais utilizados para construção civil.
- Paleocascalheiras e Grupo Barreiras - cascalho, material utilizados para construção civil; seixos e calhaus de calcedônia, utilizada em artesanato mineral e em moinhos de bolas, água mineral, utilizada para o consumo humano.
- Formação Jandaíra - calcários cálcicos e magnesianos, utilizados na indústria do cimento, cal, corretivo agrícola e alimentar para animais; rocha ornamental, utilizada como piso e revestimento; britas e pedras dimensionais, utilizadas para construção civil, gipsita e argilas utilizadas na indústria do cimento e gesso agrícola.



PREFEITURA MUNICIPAL DE CEARÁ - MIRIM

Rua General João Varela, 635 - Centro – CEP-59.570-000

CNPJ: 08.004.061/0001-39

- Formação Açú - hidrocarbonetos - Petróleo e Gás (combustíveis fósseis); água mineral, utilizada no consumo humano e água hipotermal adequadas para estâncias hidrominerais.

Minerais e Rochas Industriais:

- Areia - os principais usos e aplicações do mineral de quartzo e da areia quartzosa industrial, são como fonte de silício, muito usado em indústrias de alta tecnologia (eletrônica, ótica, cerâmica, telecomunicações, informática e outros), nas indústrias de vidro, cerâmica, cimento, fertilizantes e defensivos agrícolas, fundição, siderurgia, abrasivos, refretários ácidos, meios filtrantes, meios de troca térmica, padrão para medidas físicas, em desmonte hidráulico de minérios, dentre outros.
- Argila para cerâmica vermelha - também denominada cerâmica estrutural, compreende a parte da cerâmica que engloba todos os produtos que apresentam cor vermelha após a queima a 950°C. Estes produtos são utilizados, em sua maioria, na construção civil, como tijolos, telhas, blocos, lajes, lajotas e outros artefatos.
- Diatomita – em virtude de suas principais características físicas e químicas, ela encerra uma extensa e variada aplicação industrial, com principais usos e aplicações como agente: filtrante, isolante, de carga industrial ou de enchimento, de suporte absorvente e abrasivo, dentre outros, abrangendo as indústrias químicas, isolantes, bebidas, produtos alimentícios, materiais plásticos, farmacêutica perfumaria, borracha, papel e papelão.
- Rutílio e Ilmenita - são minerais de titânio que apresentam interesse econômico, encontram-se na forma de óxidos. No campo industrial, o titânio é usado principalmente sob as formas de óxido, cloreto e metal. Na produção de pigmentos de TiO₂ (fabricação de tintas, vernizes e lacas, indústria do papel, borrachas de pneus, esmaltes para porcelanas, fibras de vidros, capacitores de cerâmica, dentre outros). O titânio metálico, é leve, de boa resistência mecânica, resistente à corrosão e a altas temperaturas (menor ou igual a 400 C), é utilizado principalmente nas indústrias aeronáutica e aeroespacial, seguindo-se indústrias química, naval nuclear, bélica e metalúrgica. Na forma de cloretos, é utilizado na indústria petroquímica. A zirconita é um minério de zircônio, e



PREFEITURA MUNICIPAL DE CEARÁ - MIRIM

Rua General João Varela, 635 - Centro – CEP-59.570-000

CNPJ: 08.004.061/0001-39

sua maior aplicação é na indústria nuclear (fabricação do Zircalloy), seguindo-se outros usos, como em ligas com ferro, estanho e nióbio, em fundição cerâmica, refratários, abrasivos, dentre outros. Na forma de óxido de zircônio, está sendo bastante utilizado para o desenvolvimento das cerâmicas avançadas, dentre outros.

2.5 RECURSOS HIDRÍCOS

➤ Hidrogeologia:

- Aquífero Barreiras - composto por arenitos finos e grosseiros, conglomerados, arenitos argilosos, caulínicos e ferruginosos níveis de cascalhos, lateritas e argilitas variadas de coloração amarela e avermelhada.

Quanto a hidrogeologia este aquífero apresenta-se confinado, semiconfinado e livre em algumas áreas. Os poços construídos mostram capacidades máximas de vazão, variando entre 5 a 100 m³ / h, com águas de excelente qualidade química, com baixos teores de sódio, podendo ser utilizada praticamente para todos os fins.

- Aquífero Aluvião - apresenta-se disperso sendo constituído pelos sedimentos geralmente arenosos depositados nos leitos e terraços dos rios e riachos de maior porte. Estes depósitos caracterizam-se pela alta permeabilidade, boas condições de realimentação e uma profundidade média em torno de 7 metros. A qualidade da água geralmente é boa e pouco explorada.

• Hidrologia:

O município encontra-se com 35% do seu território inserido na Bacia Hidrográfica do rio Ceará-Mirim, 31,99% na Bacia do rio Maxaranguape, 24,78% na Bacia Hidrográfica do rio Doce e 8,22% na Faixa Litorânea Leste de Escoamento Difuso.

Rios Principais: Ceará-Mirim, Delfinos, Macaio, dos Índios, Guajiru, São Pedro, Raposo, Matura de Cima, Riachão, do Mudo.

Riachos Principais: Goiabeira, Caratá, Capela.



PREFEITURA MUNICIPAL DE CEARÁ - MIRIM

Rua General João Varela, 635 - Centro – CEP-59.570-000

CNPJ: 08.004.061/0001-39

Lagoas: do Caçote, do Carmo, da Cutia, São José, Junco, Abelha, Caraúbas.

Açudes com Capacidade de Acumulação Superior a 100.000m³: Inexistente

2.6 Área de Conservação

- Santa Fé, área de 518 ha com reserva legal de 103,6 ha.
- Pedregulho, área de 306,4 ha com reserva legal de 61,2 ha.
- Minamora, área de 420,7 ha com reserva legal de 84,1 ha.
- Retiro, área de 361,9 ha com reserva legal de 72,3 ha.
- Riachão, área de 507,1 ha com reserva legal de 101,4 ha.
- Santa Águeda, área de 1.034,4 ha com reserva legal de 206,8 ha.



PREFEITURA MUNICIPAL DE CEARÁ - MIRIM

Rua General João Varela, 635 - Centro – CEP-59.570-000

CNPJ: 08.004.061/0001-39

3 - ASPECTOS HISTÓRICOS

O povoamento de Ceará-Mirim está ligado aos índios potiguares que viviam à margem do rio Pequeno, posteriormente chamado de Ceará-Mirim que comercializavam clandestinamente com os franceses e espanhóis o pau brasil existente, recebendo em troca especiarias.

Com o afastamento dos jesuítas, os índios pressionados pelos colonizadores negociaram suas terras com estrangeiros. Chegando ao local os negros vindos da África, iniciando-se o trabalho cativo e a formação dos engenhos de cana-de-açúcar, povoando a economia do vale de Ceará-Mirim.

Nascendo uma civilização própria, tomada pelos senhores de engenhos, conscientes do domínio da economia que exerciam, e de uma fidalguia poderosa e elegante. Era o final do século XIX, o vale prosperava e crescia com a produção canavieira.

Em 1852, o município, com os limites atuais, era parte da Vila Nova de Extremoz do Norte. A partir de então, o desenvolvimento da cultura canavieira trouxe muita prosperidade ocasionando a transferência da sede municipal da Vila de Extremoz para a povoação da Boca da Mata, passando a denominar-se Vila de Ceará-Mirim pela Resolução Provincial nº 321 de 18/08/1855.

Essa transferência foi suspensa pela Lei nº 345, de 04/09/1856. Após dois anos fora confirmada a referida transferência pela Lei nº 37 de 30/07/1858.

De acordo com o historiador Luis da Câmara Cascudo, no livro “Nomes da terra”, a origem do nome da cidade é dada pela “Seara, várzea do Seara”, rio que tinha sua nascente entre Larges e Angicos, atravessando os municípios de João Câmara e Taipu, despejando no mar da Barra de Inácio de Góis.



PREFEITURA MUNICIPAL DE CEARÁ - MIRIM

Rua General João Varela, 635 - Centro – CEP-59.570-000

CNPJ: 08.004.061/0001-39

A tradução do vocábulo “Ceará”, segundo o escritor José de Alencar é “fala ou canto do papagaio”.

Segundo o historiador Manoel Ferreira Nobre em 1877, Ceará-Mirim possuía a maior e mais importante feira do Rio Grande do Norte.

Em 1882, a Vila foi oficialmente elevada à categoria de cidade, por força da Lei Provincial nº 837, de 9 de junho daquele ano.

A implantação da Empresa Companhia Progresso Agrícola, na cidade, trouxe grandes benefícios para a região, dentre os quais, a construção da primeira ferrovia, com uma extensão de 13 Km, ligando o Engenho Central ao ponto terminal dos canaviais, conhecido como Santa Filomena. Igualmente, a instalação do sistema de iluminação elétrica, em 1883, fazendo da Cidade a primeira, no Brasil, a ser dotada desse serviço, pois somente em 1892 a cidade de Campos no Rio de Janeiro recebeu esse grande benefício.

Da área do Ceará-Mirim primitivo foram desmembrados os municípios de Taipu, em 1891, e Extremoz, em 1963.



PREFEITURA MUNICIPAL DE CEARÁ - MIRIM

Rua General João Varela, 635 - Centro – CEP-59.570-000

CNPJ: 08.004.061/0001-39

4 - LOCALIZAÇÃO E TERRITÓRIO

Ceará-Mirim está localizada na margem direita do rio Ceará Mirim, a cidade dista apenas 28 quilômetros do limite urbano de Natal, capital do Estado, à qual se liga por estrada pavimentada e por uma ferrovia que oferece transporte regular de passageiros, a preços populares.

O município dispõe de uma área constituída por 724,381 km² a 9 km da costa, abre-se em direção ao sudeste, numa extensão de 18 km até o Rio Pirangi, seu limite sul, por 9,5 km de extensão.

Sua vertente Norte, que é também parte da costa, é o Rio Maxaranguape, com cerca de 13 km de curso, sendo estes contornos hídricos, acompanhados pelos rios interiores: Rio do Mudo, Ceará Mirim e seus afluentes, e Riachão, que cortam o município de Oeste a Leste. Neste território, estão especialmente bem delineadas:

- a faixa dos vales úmidos, considerados os mais férteis e ricos do Estado, de solo plano contornada de cana-de-açúcar de leste a oeste do município e bastante propícia à atividade agrícola;
- e a faixa costeira de cerca de 4 km da costa, constituída de mata e duna litorânea rala ao sul e de mata de duna densa ao norte, ambas compartimentadas com lagoas.

O potencial hídrico é riquíssimo, sendo constituído de: dezesseis lagoas; cinco vales úmidos (Ceará Mirim, Jacoca, Riachão, Maturaia e Maxaranguape) com dezenas de rios, lençol freático abundante no subsolo, além das praias de Muriú, Jacumã e Porto Mirim.

No município há cerca de vinte olheiros, onde se destacam os seguintes: Pedro II, Diamante, Nascimento, Quiri e dos índios. As lagoas são inexpressivas em volume de água, dentre elas citamos: Lagoa Porto Mirim, dos Cambitos, do Cosme, do Gravatá, do Mineiro, da Porta, Comprida, dos Doidos, dos Caçotes, do Mato, do Gaspar, dos Patos, do Junco e do Guagiru.



PREFEITURA MUNICIPAL DE CEARÁ - MIRIM

Rua General João Varela, 635 - Centro – CEP-59.570-000

CNPJ: 08.004.061/0001-39

Os solos Gley, na maior parte de sua área, são cultivados com cana-de-açúcar e pastagem. Em menor escala são utilizados com milho e banana, devido às limitações muito fortes pelo excesso de água. O aproveitamento racional desses solos requer drenagem a fim de manter o nível do lençol d'água na altura adequada. Quando são drenados adaptam-se as culturas da cana-de-açúcar, banana e hortaliças. Vale salientar que apenas a cultura do arroz pode ser feita nesses solos sem drenagem.

No litoral do município, estão situadas as praias de Muriú, Porto Mirim e Jacumã, incluídas entre as mais bonitas e atraentes de toda a costa do Rio Grande do Norte. Essas praias estão localizadas ao norte de Natal e ao sul do cabo São Roque, ponto saliente da costa da América do Sul, o mais próximo do continente africano, a pouca distância do ponto onde o continente sul-americano toma a direção Leste-Oeste, depois de seguir o curso Sul-Norte, desde o extremo sul da Argentina.

Além da sede, no restante da área do município estão 07 distritos, 52 comunidades e 27 projetos de assentamentos rurais.

Os distritos são: Capela, Coqueiro, Massangana, Massaranduba, Primeira Lagoa, Praia de Muriú e Praia de Jacumã.

As comunidades são: Aningas, Alto do Sítio, Boa Esperança, Boa Vista, Caina, Caiana (BR 406), Capoiera Grande, Comum, Diamante, Divisão, Gravatá, Gameleira de Upanema, Guaramiranga, Guanabara, Jacoca de Baixo, Jacoca de Cima, Lagoa do Cosmo, Lagoa da Porta, Lagoa Grande, Logradouro, Madeira Nova, Mangabeira, Manguari, Mangueira, Matas, Mineiro, Minamora, Mucuripe, Nascimento, Nova Esperança, Oitizeiro, Ponta do Mato, Porto Mirim, Primavera, Quiri, Raposa, Riachão Gondelo, Riacho da Goiabeira, Rio dos Índios, São José do Riachão, São Leopoldo, São Miguel, Santa Rita, Santa Tereza, Sítio, Tabuão, Tamanduá, Terra da Santa, Trigueiro, Umburana, Várzea de Dentro, Verde Nasce.



PREFEITURA MUNICIPAL DE CEARÁ - MIRIM

Rua General João Varela, 635 - Centro – CEP-59.570-000

CNPJ: 08.004.061/0001-39

Os Assentamentos são: Águas Vivas, Aliança, Carlos Marighella, Cruzeiro, Espírito Santo, Lírio do Vale, Macoalhada 1, Macoalhada 2, Macoalhada 3, Nova Esperança I, Nova Esperança II, Padre Cícero, Primeira Lagoa, Riachão II, Resistência Potiguar, Rosário, Santa Águeda I, Santa Águeda II, Santa Luzia, São João, São João Batista, São José do Pedregulho, São Miguel, São Sebastião, Shalom, União, Vitória.



PREFEITURA MUNICIPAL DE CEARÁ - MIRIM

Rua General João Varela, 635 - Centro - CEP-59.570-000

CNPJ: 08.004.061/0001-39

5 - ASPECTOS DEMOGRÁFICOS

O Instituto Brasileiro de Geografia e Estatística - IBGE divulga a população do município em 68.141 habitantes, sendo do sexo masculino 33.747 e do sexo feminino 34.394. (Censo 2010)

População Residente por Faixa Etária e Sexo, 2010			
Faixa Etária	Masculino	Feminino	Total
Menor 1	609	582	1.191
1 a 4	2493	2.370	4.863
5 a 9	3192	3.017	6.209
10 a 14	3639	3.562	7.201
15 a 19	3606	3.502	7.108
20 a 29	6395	6.237	12.632
30 a 39	4914	4.961	9.875
40 a 49	3621	3.894	7.515
50 a 59	2231	2.469	4.700
60 a 69	1688	2.000	3.688
70 a 79	840	1.127	1.967
80 e +	519	673	1.192
Ignorada	-	-	-
Total	33.747	34.394	68.141

Fonte: IBGE – Censo 2010

População Residente por ano		
Ano	População	Método
2012	69.005	Estimativa
2011	68.580	Estimativa
2010	68.141	Censo
2009	67.871	Estimativa
2008	67.416	Estimativa
2007	71.149	Estimativa
2006	70.014	Estimativa
2005	68.857	Estimativa
2004	66.586	Estimativa
2003	65.586	Estimativa
2002	64.582	Estimativa
2001	63.477	Estimativa
2000	62.424	Censo

Fonte: IBGE, Censos e Estimativas



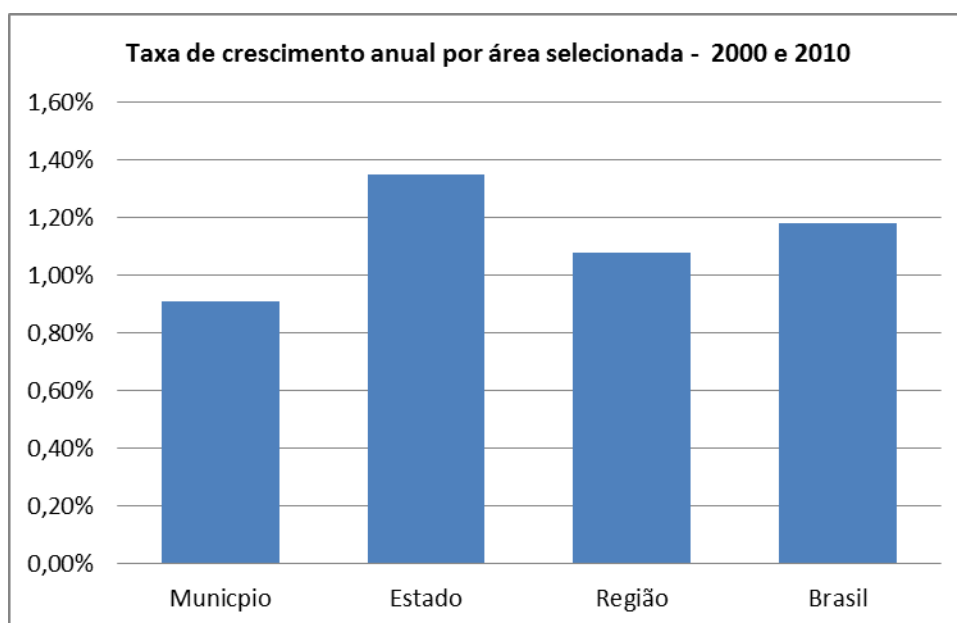
PREFEITURA MUNICIPAL DE CEARÁ - MIRIM

Rua General João Varela, 635 - Centro – CEP-59.570-000

CNPJ: 08.004.061/0001-39

A população do município de Ceará-Mirim ampliou, entre os Censos Demográficos de 2000 e 2010, à taxa de 0,91% ao ano, passando de 62.424 para 68.141 habitantes. Essa taxa foi inferior àquela registrada no Estado, que ficou em 1,35% ao ano e inferior à cifra de 1,08% ao ano da Região Nordeste.

Demonstração da estimativa do crescimento da população residencial de Ceará - Mirim no período de 2000 a 2012.



Fonte: Censo de 2000 e 2010 IBGE

A taxa de urbanização apresentou alteração no mesmo período. A população urbana em 2000 representava 49,37% e em 2010 passou a representar 52,09% do total.

A estrutura demográfica também apresentou mudanças no município. Entre 2000 e 2010 foi verificada ampliação da população idosa que cresceu 2,6% em média ao ano. Em 2000, este grupo representava 8,5% da população, já em 2010 representava 10,0% do total da população municipal.



PREFEITURA MUNICIPAL DE CEARÁ - MIRIM

Rua General João Varela, 635 - Centro – CEP-59.570-000

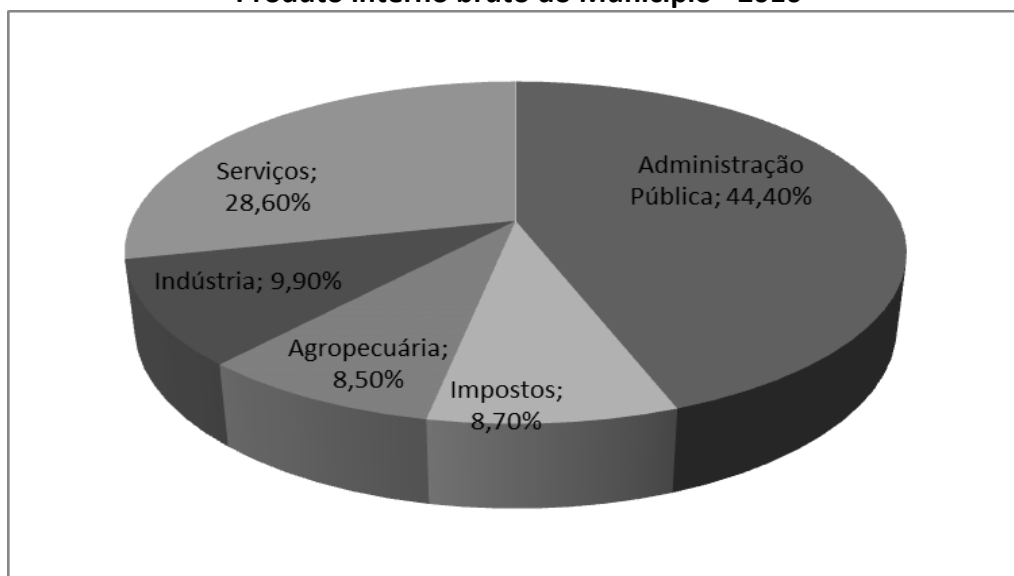
CNPJ: 08.004.061/0001-39

6 - INDICADORES SÓCIO-ECONÔMICOS

6.1 Produção Econômica

Entre 2005 e 2010, segundo o IBGE, o Produto Interno Bruto (PIB) do município cresceu 69,3%, passando de R\$ 207,2 milhões para R\$ 350,8 milhões. O crescimento percentual foi superior ao verificado no Estado, que foi de 56,2%. A participação do PIB do município na composição do PIB estadual aumentou de 1,16% para 1,26% no período de 2005 a 2010.

**Participação dos setores econômicos no
Produto interno bruto do Município - 2010**



Fonte: IBGE

A estrutura econômica municipal demonstra participação expressiva do setor de Serviços, o qual respondia por 70,8% do PIB municipal. Cabe destacar o setor secundário ou industrial, cuja participação no PIB era de 9,9% em 2010, contra 9,9% em 2005. Diferentemente à verificada no Estado, em que a participação industrial cresceu de 9,9% em 2005 para 17,6% em 2010.



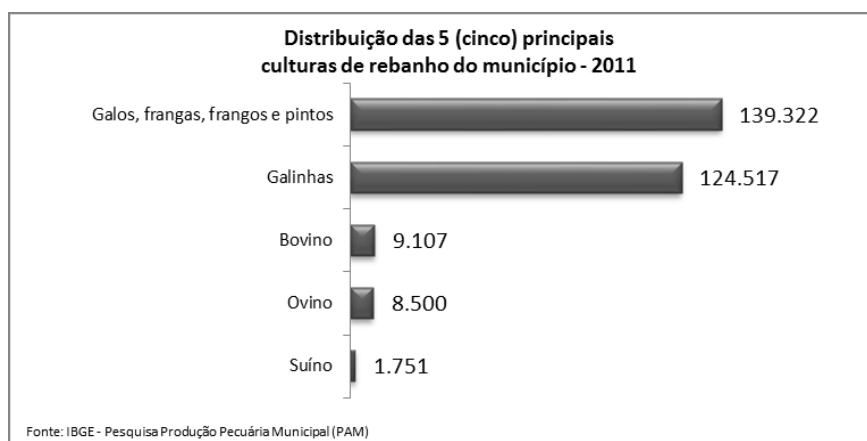
PREFEITURA MUNICIPAL DE CEARÁ - MIRIM

Rua General João Varela, 635 - Centro – CEP-59.570-000


CNPJ: 08.004.061/0001-39

6.2 Produção Agropecuária

No aspecto econômico, é importante levar em consideração, dentre outros fatores, a sua capacidade de geração de renda através de atividades nas áreas da pecuária e agricultura. No caso da pecuária, dados coletados da Pesquisa Agrícola Municipal do IBGE, referentes a 2011, apontam que as 5 (cinco) principais culturas de rebanho local são as indicadas no gráfico abaixo:



Além do campo da pecuária, esta pesquisa também fornece dados acerca da área de agricultura local. As 5 (cinco) principais culturas de agricultura do município, divididas entre aquelas permanentes e aquelas temporárias, conforme demonstrado no gráfico que segue:





PREFEITURA MUNICIPAL DE CEARÁ - MIRIM

Rua General João Varela, 635 - Centro – CEP-59.570-000

CNPJ: 08.004.061/0001-39

6.3 Agricultura Familiar

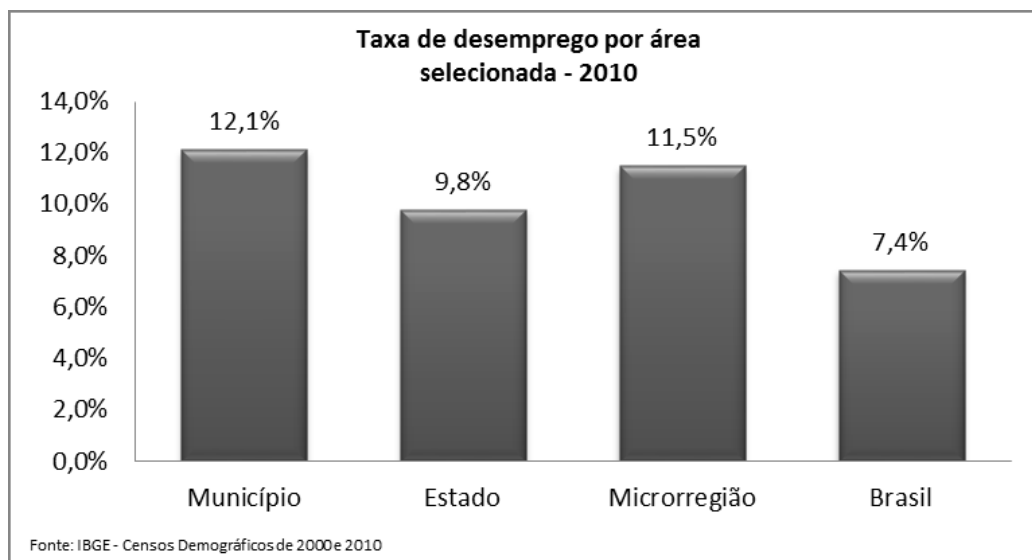
O município possuía 945 agricultores familiares em 2006, que correspondia a 80% dos seus produtores. Esses agricultores familiares acessavam a 23% da área, ocupavam 64% da mão-de-obra do setor e participavam com 25% do valor da produção agropecuária municipal.

Atualmente, temos 958 agricultores familiares cadastrados com DAP (Declaração de Aptidão ao Pronaf) neste município.

6.4 Mercado de trabalho

Conforme dados do Censo Demográfico- 2010, o município possuía 25.216 pessoas com 10 anos ou mais de idade economicamente ativas, sendo que 22.050 estavam ocupadas e 3.166 desocupadas. A taxa de participação ficou em 45,1% e a taxa de desocupação municipal foi de 12,6%.

No tocante à taxa de desemprego, o gráfico abaixo fornece indicativos de maneira comparativa:



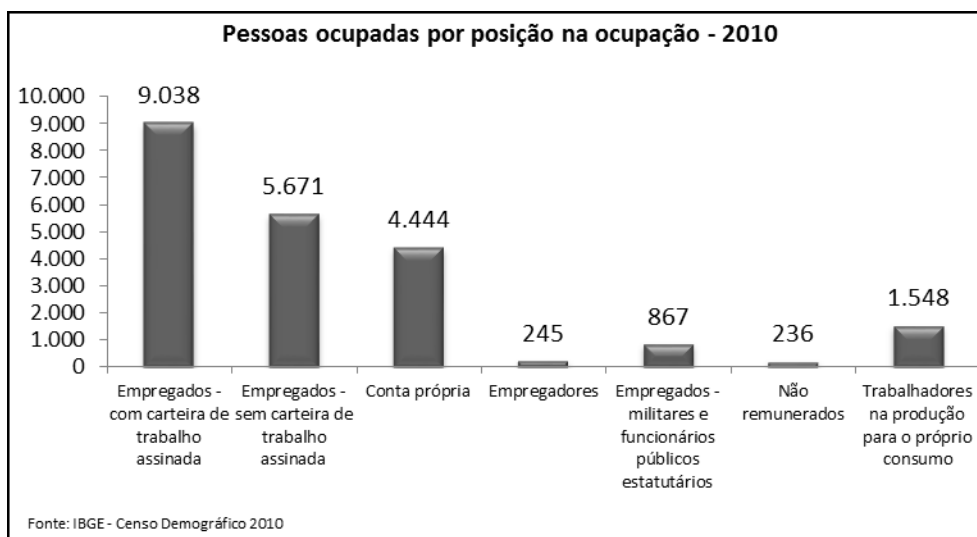


PREFEITURA MUNICIPAL DE CEARÁ - MIRIM

Rua General João Varela, 635 - Centro – CEP-59.570-000

CNPJ: 08.004.061/0001-39

A distribuição das pessoas ocupadas por posição na ocupação mostra que 41,0% tinham carteira assinada, 25,7% não tinham carteira assinada, 20,2% atuam por conta própria e 1,1% de empregadores. Servidores públicos representavam 3,9% do total ocupado e trabalhadores sem rendimentos e na produção para o próprio consumo representavam 8,1% dos ocupados.



Das pessoas ocupadas, 8,8% não tinham rendimentos e 65,8% ganhavam até um salário mínimo por mês.

O valor do rendimento médio mensal das pessoas ocupadas era de R\$ 656,14. Entre os homens, o rendimento era de R\$ 767,88 e entre as mulheres de R\$ 546,35, apontando uma diferença de 40,55% maior para os homens.

Segundo dados do Ministério do Trabalho e Emprego, o mercado de trabalho formal do município apresentou, em três anos, saldo positivo na geração de novas ocupações entre 2005 e 2012. O número de vagas perdidas neste período foi de 1.033. No último ano, as admissões registraram 1.044 contratações, contra 1.096 demissões.

O mercado de trabalho formal em 2010 totalizava 5.334 postos, 32,6% a mais em relação a 2004. O desempenho do município ficou abaixo da média verificada para o Estado, que cresceu 36,6% no mesmo período.



PREFEITURA MUNICIPAL DE CEARÁ - MIRIM

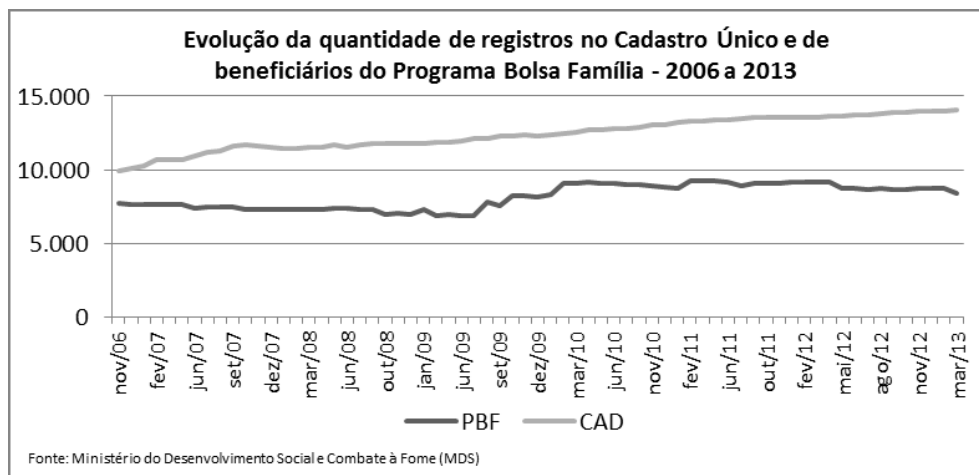
Rua General João Varela, 635 - Centro – CEP-59.570-000

CNPJ: 08.004.061/0001-39

6.5 Pobreza e Transferência de Renda

Conforme o Censo Demográfico de 2010, a população total era de 68.141 residentes, dos quais 9.235 se encontravam em situação de extrema pobreza, ou seja, com renda domiciliar *per capita* abaixo de R\$ 70,00. Isso significa que 13,6% da população municipal viviam nessa situação. Do total de extremamente pobres, 6.278 (68,0%) viviam no meio rural e 2.957 (32,0%) no meio urbano.

De acordo com os registros de março de 2013 do Cadastro Único e com a folha de pagamentos de abril de 2013 do Programa Bolsa Família, o município conta com 14.045 famílias registradas no Cadastro Único e 8.398 famílias beneficiárias do Programa Bolsa Família (59,79% do total de cadastrados). O gráfico mostra a evolução desses cadastros no município:



O município apresenta uma cobertura cadastral que supera as estimativas oficiais, de maneira que a gestão municipal do Cadastro Único deve concentrar esforços na qualificação das informações registradas e na atualização dos dados familiares. Com isso, o município poderá abrir espaço para incluir no Bolsa Família as famílias em extrema pobreza já cadastradas e que ainda não recebem os benefícios.

De junho de 2011 a janeiro de 2013, o município inscreveu no Cadastro Único e incluiu no Programa Bolsa Família 56 famílias em situação de extrema pobreza.



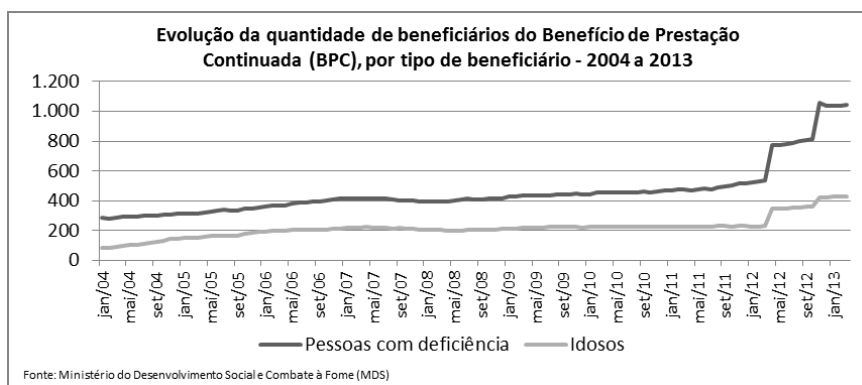
PREFEITURA MUNICIPAL DE CEARÁ - MIRIM

Rua General João Varela, 635 - Centro – CEP-59.570-000

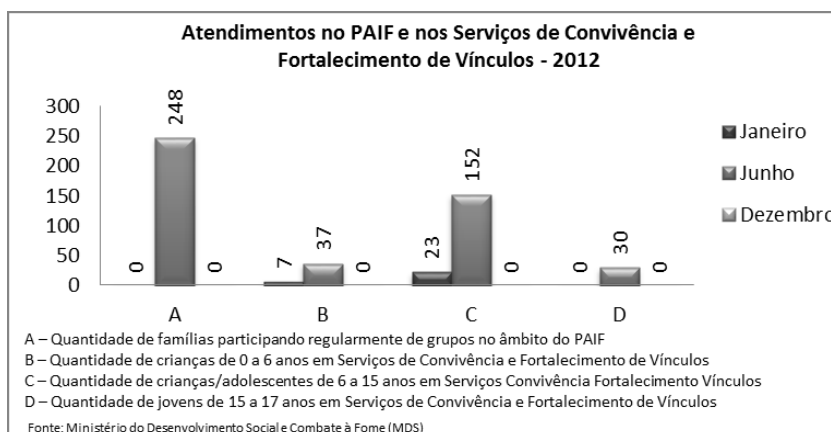
CNPJ: 08.004.061/0001-39

6.6 Assistência Social

Os atendimentos realizados no âmbito da rede sócio assistencial também são importantes elementos para o diagnóstico do perfil social do município. O Benefício de Prestação Continuada (BPC) constitui uma das mais importantes ferramentas de distribuição de renda no âmbito da assistência social, tendo sido instituído ainda na Constituição Federal de 1988. O gráfico abaixo confere informações acerca da quantidade de beneficiários de BPC considerando o período de 2004 a 2013, por tipo de beneficiário:



Além do BPC, a Assistência Social desenvolve diversos tipos de programas, ações e atendimentos, especialmente considerando seus espaços institucionais, como é o caso dos Centros de Referência da Assistência Social (CRAS) e o Programa de Atenção Integral à Família (PAIF). O gráfico abaixo apresenta os principais indicadores de atendimento nesse âmbito, considerando os dados coletados no Censo SUAS do MDS para o ano de 2012.





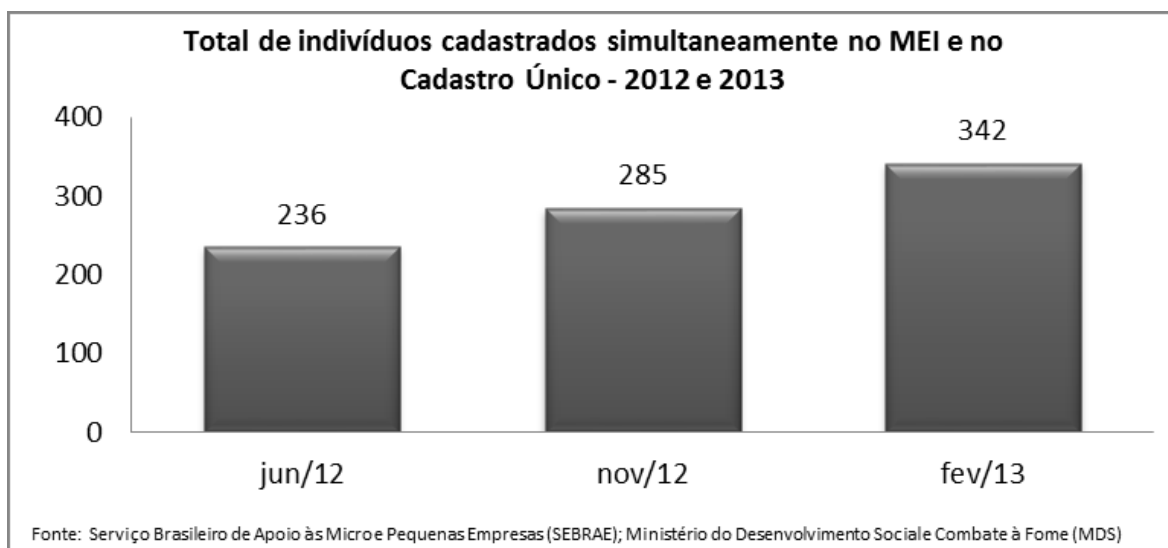
PREFEITURA MUNICIPAL DE CEARÁ - MIRIM

Rua General João Varela, 635 - Centro – CEP-59.570-000

CNPJ: 08.004.061/0001-39

6.7 Inclusão Produtiva

Além dos aspectos de cadastramento no Cadastro Único, no Bolsa Família e de atendimento sócio assistencial, é importante analisar, também, o perfil ocupacional dos indivíduos que fazem parte desse conjunto. Para isso, foram analisados os dados mais atualizados do programa de Microempreendedores Individuais (MEI). Em fevereiro de 2013, o município contava com 785 pessoas cadastradas como MEI. Desse total, foi possível encontrar, também, indivíduos cadastrados simultaneamente no Cadastro Único. O gráfico abaixo mostra a evolução do total destes indivíduos, que estão cadastrados tanto no Cadastro Único, quanto no MEI, para os meses de junho de 2012, novembro de 2012 e fevereiro de 2013:





PREFEITURA MUNICIPAL DE CEARÁ - MIRIM

Rua General João Varela, 635 - Centro – CEP-59.570-000

CNPJ: 08.004.061/0001-39

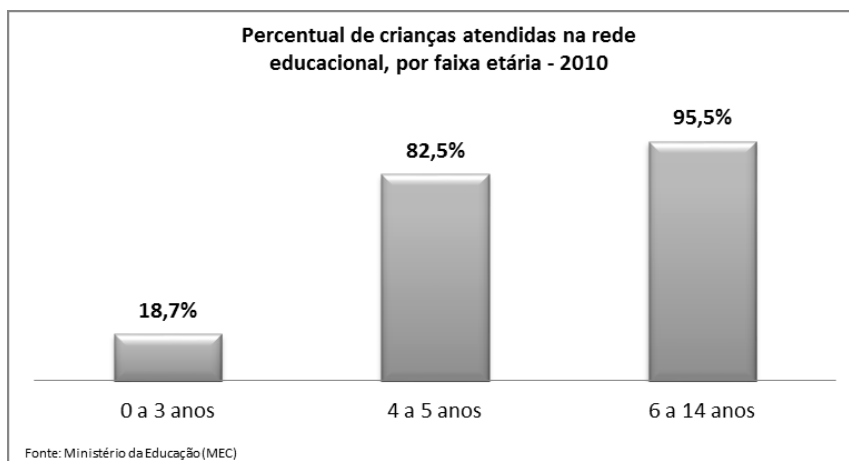
6.8 Educação

A taxa de analfabetismo no município nas faixas etárias segundo o IBGE observa-se uma diminuição expressiva dessa taxa nos últimos 20 anos como mostra o quadro abaixo:

Proporção da População Residente Alfabetizada por Faixa Etária			
Faixa Etária	1991	2000	2010
5 a 9	16,6	28,5	49,7
10 a 14	63,0	80,2	88,2
15 a 19	73,8	87,4	94,2
20 a 49	61,2	74,7	83,8
50 e +	31,9	41,7	40,7
TOTAL	51,5	65,4	72,2

Fonte: IBGE/Censos

A taxa de analfabetismo das pessoas de 10 anos ou mais era de 20,5%. Na área urbana, a taxa era de 14,9% e na zona rural era de 26,7%. Entre adolescentes de 10 a 14 anos, a taxa de analfabetismo era de 11,7%. No que concerne à taxa de atendimento da rede educacional do município, os dados do Censo foram calculados por faixa etária, conforme se observa no gráfico abaixo:





PREFEITURA MUNICIPAL DE CEARÁ - MIRIM

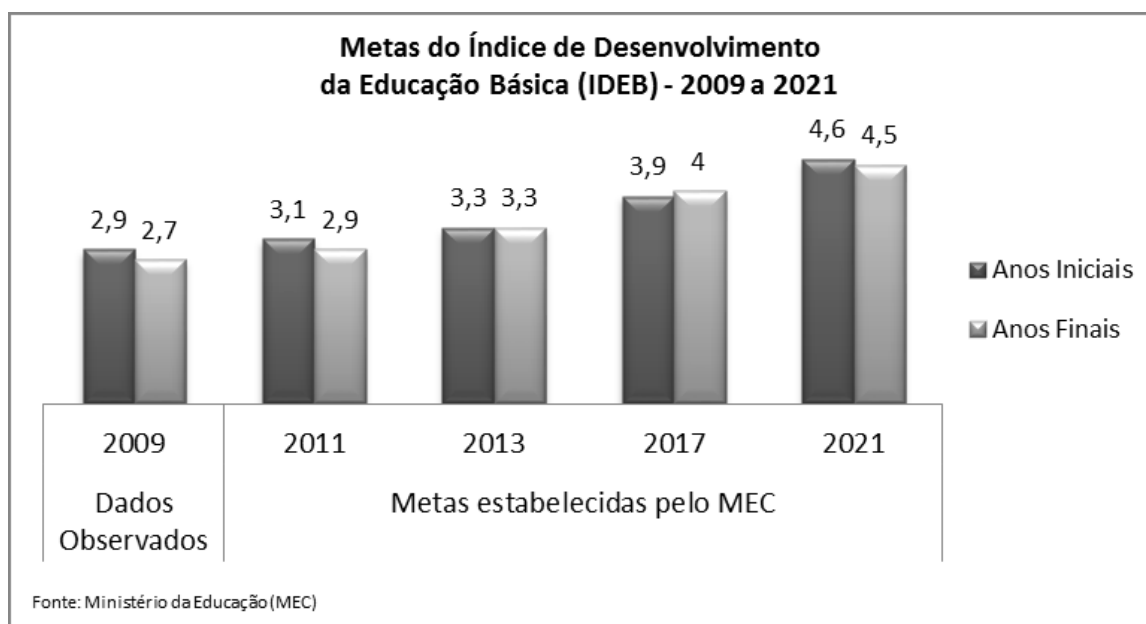
Rua General João Varela, 635 - Centro – CEP-59.570-000

CNPJ: 08.004.061/0001-39

Além dos dados situacionais de percentual de atendimento escolar do ano de 2010, foram calculadas, também, metas de atendimento para os próximos anos relativo ao município. A tabela abaixo apresenta essas metas: **Metas** de atendimento de crianças na rede educacional – 2012 a 2020.

ANO	0 a 3 anos	4 a 5 anos	6 a 14 anos
2012	22,8%	92,8%	96,7%
2014	27,4%	97,3%	97,5%
2016	32,6%	99,0%	98,2%
2018	38,3%	99,0%	98,6%
2020	44,3%	99,0%	99,0%

Além das metas de atendimento, foram calculadas, também, metas para o Índice de Desenvolvimento da Educação Básica (IDEB), conforme se observa no gráfico abaixo:





PREFEITURA MUNICIPAL DE CEARÁ - MIRIM

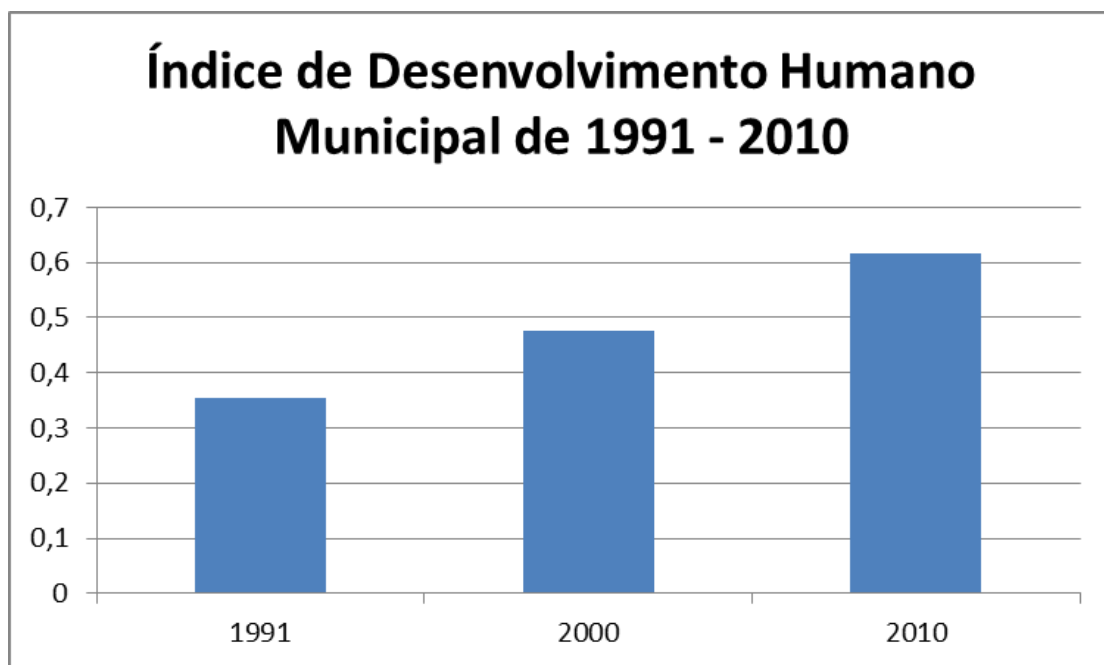
Rua General João Varela, 635 - Centro – CEP-59.570-000

CNPJ: 08.004.061/0001-39

7 – ÍNDICES GERAIS DE DESENVOLVIMENTO DO MUNICÍPIO

7.1 Desenvolvimento Humano

Segundo o Programa das Nações Unidas para o Desenvolvimento (PNUD) o **Índice de Desenvolvimento Humano Municipal (IDHM)** de Ceará-Mirim é **0,616**, em 2010. O município está situado na faixa de Desenvolvimento Humano Médio (IDHM entre 0,6 e 0,699). Entre 2000 e 2010, a dimensão que mais cresceu em termos absolutos foi Educação (com crescimento de 0,197), seguida por Longevidade e por Renda. Entre 1991 e 2000, a dimensão que mais cresceu em termos absolutos foi Educação (com crescimento de 0,140), seguida por Longevidade e por Renda.



Fonte: PNUD – Atlas de desenvolvimento humano



PREFEITURA MUNICIPAL DE CEARÁ - MIRIM

Rua General João Varela, 635 - Centro – CEP-59.570-000

CNPJ: 08.004.061/0001-39

• Evolução

- **Entre 2000 e 2010** - O IDHM passou de 0,477 em 2000 para 0,616 em 2010 - uma taxa de crescimento de 29,14%. O hiato de desenvolvimento humano, ou seja, a distância entre o IDHM do município e o limite máximo do índice, que é 1, foi reduzido em 26,58% entre 2000 e 2010.
- **Entre 1991 e 2000** - O IDHM passou de 0,355 em 1991 para 0,477 em 2000 - uma taxa de crescimento de 34,37%. O hiato de desenvolvimento humano, ou seja, a distância entre o IDHM do município e o limite máximo do índice, que é 1, foi reduzido em 18,91% entre 1991 e 2000.
- **Entre 1991 e 2010** - O incremento do IDHM de 73,52% nas últimas duas décadas, acima da média de crescimento nacional (47,46%) e acima da média de crescimento estadual (59,81%). O hiato de desenvolvimento humano, ou seja, a distância entre o IDHM do município e o limite máximo do índice, que é 1, foi reduzido em 40,47% entre 1991 e 2010.

	Taxa de Crescimento	Hiato de Desenvolvimento
Entre 2000 e 2010	+ 29,14%	+ 26,58%
Entre 1991 e 2000	+ 34,37%	+ 18,91%
Entre 1991 e 2010	+ 73,52%	+ 40,47%

Fonte: PNUD – Atlas de desenvolvimento humano

• Ranking

- Ceará-Mirim ocupa a 3771ª posição, em 2010, em relação aos 5.565 municípios do Brasil, sendo que 3770 (67,74%) dos municípios estão em situação melhor e 1.795 (32,26%) dos municípios estão em situação igual ou pior. Em relação aos 167 outros municípios de Rio Grande do Norte, Ceará-Mirim ocupa a 63ª posição, sendo que 62 (37,13%) dos municípios estão em situação melhor e 105 (62,87%) dos municípios estão em situação pior ou igual.



PREFEITURA MUNICIPAL DE CEARÁ - MIRIM

Rua General João Varela, 635 - Centro – CEP-59.570-000

CNPJ: 08.004.061/0001-39

7.2 Longevidade, mortalidade e fecundidade

A mortalidade infantil (mortalidade de crianças com menos de um ano) reduziu 53%, para 48,9% por mil nascidos vivos em 2000 para 22,6% por mil nascidos vivos em 2010. Segundo os Objetivos de Desenvolvimento do Milênio das Nações Unidas, a mortalidade infantil para o Brasil deve estar abaixo de 17,9% óbitos por mil em 2015. Em 2010, as taxas de mortalidade infantil do estado e do país eram 19,7% e 16,7% por mil nascidos vivos, respectivamente.

Longevidade, Mortalidade e Fecundidade - Ceará-Mirim – RN

	1991	2000	2010
IDHM Longevidade	0,568	0,672	0,774
Esperança de vida ao nascer (em anos)	59,1	65,3	71,4
Mortalidade até 1 ano de idade (por mil nascidos vivos)	72,5	48,9	22,6
Mortalidade até 5 anos de idade (por mil nascidos vivos)	94,8	63,0	24,3
Taxa de fecundidade total (filhos por mulher)	4,1	3,6	2,5

Fonte: PNUD – Atlas de desenvolvimento humano

A esperança de vida ao nascer é o indicador utilizado para compor a dimensão Longevidade do Índice de Desenvolvimento Humano Municipal (IDHM). Em Ceará-Mirim, a esperança de vida ao nascer aumentou 12,4 anos nas últimas duas décadas, passando de 59,1 anos em 1991 para 65,3 anos em 2000, e para 71,4 anos em 2010. Em 2010, a esperança de vida ao nascer média para o estado é de 72,5 anos e, para o país, de 73,9 anos.



PREFEITURA MUNICIPAL DE CEARÁ - MIRIM

Rua General João Varela, 635 - Centro – CEP-59.570-000

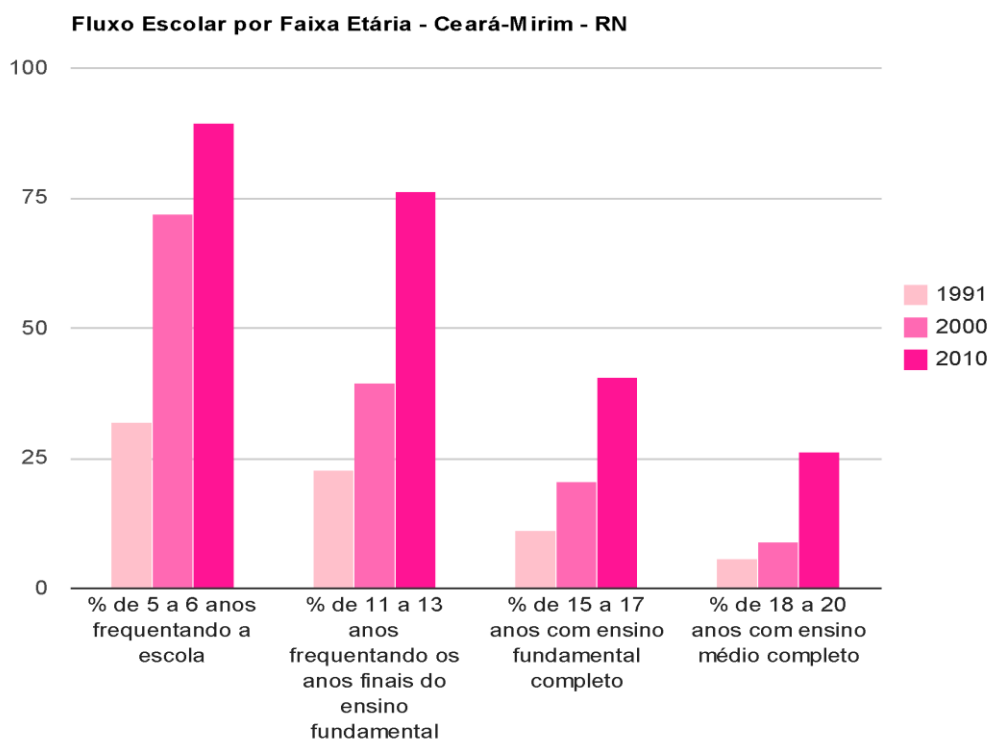
CNPJ: 08.004.061/0001-39

7.3 Desenvolvimento Educacional

A proporção de crianças e jovens frequentando ou tendo completado determinados ciclos indica a situação da educação entre a população em idade escolar e compõe o IDHM Educação.

No período de 2000 a 2010, a proporção de crianças de 5 a 6 anos na escola cresceu 24,19% e no de período 1991 e 2000, 126,48%. A proporção de crianças de 11 a 13 anos frequentando os anos finais do ensino fundamental cresceu 92,47% entre 2000 e 2010 e 73,37% entre 1991 e 2000.

A proporção de jovens entre 15 e 17 anos com ensino fundamental completo cresceu 96,36% no período de 2000 a 2010 e 84,11% no período de 1991 a 2000. E a proporção de jovens entre 18 e 20 anos com ensino médio completo cresceu 195,27% entre 2000 e 2010 e 58,29% entre 1991 e 2000.



Fonte: PNUD – Atlas de desenvolvimento humano



PREFEITURA MUNICIPAL DE CEARÁ - MIRIM

Rua General João Varela, 635 - Centro – CEP-59.570-000

CNPJ: 08.004.061/0001-39

Em 2010, 51,39% dos alunos entre 6 e 14 anos estavam cursando o ensino fundamental regular na série correta para a idade. Em 2000 eram 37,57% e, em 1991, 23,95%. Entre os jovens de 15 a 17 anos, 16,94% estavam cursando o ensino médio regular sem atraso. Em 2000 eram 8,73% e, em 1991, 4,69%. Entre os alunos de 18 a 24 anos, 6,63% estavam cursando o ensino superior em 2010, 1,39% em 2000 e 0,74% em 1991.

Nota-se que, em 2010, 4,50% das crianças de 6 a 14 anos não frequentavam a escola, percentual que, entre os jovens de 15 a 17 anos atingia 17,31%.

Na população adulta a escolaridade é importante indicador de acesso a conhecimento e também compõe o IDHM Educação.

Em 2010, 38,21% da população de 18 anos ou mais de idade tinha completado o ensino fundamental e 23,78% o ensino médio. No Rio Grande do Norte, 48,60% e 33,75% respectivamente. Esse indicador carrega uma grande inércia, em função do peso das gerações mais antigas e de menos escolaridade.

A taxa de analfabetismo da população de 18 anos ou mais diminuiu 21,04% nas últimas duas décadas.

Os anos esperados de estudo indicam o número de anos que a criança que inicia a vida escolar no ano de referência tende a completar. Em 2010, o município tinha 8,75 anos esperados de estudo, em 2000 tinha 7,52 anos e em 1991 tinha 7,28 anos. Enquanto que o Rio Grande do Norte tinha 9,54 anos esperados de estudo em 2010, 8,56 anos em 2000 e 7,51 anos em 1991.



PREFEITURA MUNICIPAL DE CEARÁ - MIRIM

Rua General João Varela, 635 - Centro – CEP-59.570-000

CNPJ: 08.004.061/0001-39

Desenvolvimento da educação Municipal - Ceará-Mirim - RN

ANOS	1991	2000	2010
IDHM Educação	0,168	0,308	0,505
% de 18 anos ou mais com ensino fundamental completo	14,79	23,36	38,21
% de 5 a 6 anos frequentando a escola	31,80	72,02	89,44
% de 11 a 13 anos frequentando os anos finais do ensino fundamental	22,83	39,58	76,18
% de 15 a 17 anos com ensino fundamental completo	11,20	20,62	40,49
% de 18 a 20 anos com ensino médio completo	5,61	8,88	26,22

Fonte: PNUD – Atlas de desenvolvimento humano

7.4 Renda

A renda per capita média cresceu 126,69% nas últimas duas décadas, passando de R\$146,85 em 1991 para R\$207,45 em 2000 e R\$332,89 em 2010. A taxa média anual de crescimento foi de 41,27% no primeiro período e 60,47% no segundo. A extrema pobreza (medida pela proporção de pessoas com renda domiciliar per capita inferior a R\$ 70,00 reais de agosto de 2010); passou de 35,03% em 1991 para 26,94% em 2000 e para 12,12% em 2010.

Renda, Pobreza e Desigualdade - Ceará-Mirim - RN

ANOS	1991	2000	2010
IDHM Renda	0,468	0,523	0,599
Renda per capita (em R\$)	146,85	207,45	332,89
% de extremamente pobres	35,03	26,94	12,12
% de pobres	68,73	56,76	31,29

Fonte: PNUD – Atlas de desenvolvimento humano



PREFEITURA MUNICIPAL DE CEARÁ - MIRIM

Rua General João Varela, 635 - Centro – CEP-59.570-000

CNPJ: 08.004.061/0001-39

7.5 Outros Índices

- **Trabalho**

Segundo a PNUD entre 2000 e 2010, a **taxa de atividade** da população de 18 anos ou mais (ou seja, o percentual dessa população que era economicamente ativa) passou de 54,12% em 2000 para 54,15% em 2010. Ao mesmo tempo, sua **taxa de desocupação** (ou seja, o percentual da população economicamente ativa que estava desocupada) passou de 19,00% em 2000 para 12,06% em 2010.

Ocupação da população de 18 anos ou mais - Ceará-Mirim - RN		
	2000	2010
Taxa de atividade	54,12	54,15
Taxa de desocupação	19,00	12,06
Grau de formalização dos ocupados - 18 anos ou mais	38,82	50,27
Nível educacional dos ocupados		
% dos ocupados com fundamental completo	28,70	46,95
% dos ocupados com médio completo	17,57	31,07
Rendimento médio		
% dos ocupados com rendimento de até 1 salário mínimo.	72,97	32,84
% dos ocupados com rendimento de até 2 salário mínimo.	90,28	86,85

Em 2010, das pessoas ocupadas na faixa etária de 18 anos ou mais, 15,52% trabalhavam no setor agropecuário, 0,28% na indústria extrativa, 11,48% na indústria de transformação, 10,08% no setor de construção, 1,42% nos setores de utilidade pública, 15,98% no comércio e 39,44% no setor de serviços.



PREFEITURA MUNICIPAL DE CEARÁ - MIRIM

Rua General João Varela, 635 - Centro – CEP-59.570-000

CNPJ: 08.004.061/0001-39

- Habitação**

Indicadores de Habitação - Ceará-Mirim - RN			
	1991	2000	2010
% da população em domicílios com água encanada	41,67	58,15	81,18
% da população em domicílios com energia elétrica	86,61	94,68	99,44
% da população em domicílios com coleta de lixo. *Somente para população urbana.	89,34	97,56	98,05

Fonte: PNUD – Atlas de desenvolvimento humano

- Vulnerabilidade social**

Crianças e Jovens	1991	2000	2010
Mortalidade infantil	72,50	48,90	22,60
% de crianças de 4 a 5 anos fora da escola	-	45,74	17,54
% de crianças de 6 a 14 anos fora da escola	27,00	10,04	4,50
% de pessoas de 15 a 24 anos que não estudam nem trabalham e são vulneráveis à pobreza	-	28,78	22,64
% de mulheres de 10 a 14 anos que tiveram filhos	0,24	1,25	0,27
% de mulheres de 15 a 17 anos que tiveram filhos	11,17	7,87	7,79
Taxa de atividade - 10 a 14 anos (%)	-	5,96	6,77
Família			
% de mães chefes de família sem fundamental completo e com filhos menores de 15 anos	14,47	18,63	36,83
% de pessoas em domicílios vulneráveis à pobreza e dependentes de idosos	6,62	8,48	5,09
% de crianças extremamente pobres	44,47	38,18	17,70
Trabalho e Renda			
% de vulneráveis à pobreza	88,88	77,68	58,91
% de pessoas de 18 anos ou mais sem fundamental completo e em ocupação informal	-	67,15	51,63
Condição de Moradia			
% de pessoas em domicílios com abastecimento de água e esgotamento sanitário inadequados	22,30	29,67	9,69



PREFEITURA MUNICIPAL DE CEARÁ - MIRIM

Rua General João Varela, 635 - Centro – CEP-59.570-000

CNPJ: 08.004.061/0001-39

8 - CONTEXTO GEOPOLÍTICO

A Região Metropolitana de Natal - RMN, criada inicialmente pela Lei Estadual Complementar nº 152, composta pelos municípios de Natal, Parnamirim, São Gonçalo do Amarante, Ceará - Mirim, Macaíba e Extremoz. Em 2002, através da Lei Estadual Complementar nº 221 foram incorporados os municípios de Nísia Floresta e São José de Mipibu, passando a ser constituída por oito municípios, perfazendo uma área de 2.522,8 Km², ocupando 4,7% da população do Estado.

A expansão urbana em Natal vem ultrapassando as fronteiras naturais que, em um grande direcionamento para os eixos nordeste e sul, e principalmente para os sentidos oeste e sudeste, implementados pela grande expansão de novos bairros.

Essas expansões dos vetores deste crescimento acabam chegando aos limites municipais, como no sentido sul: com o município de Parnamirim e no sentido sudoeste: com o município de Macaíba, assim como, nos sentidos norte e noroeste com os municípios de São Gonçalo do Amarante e de Extremoz.

Com características tipicamente urbanas, a RMN constitui o principal polo industrial e de serviços, concentrando inclusive as atividades administrativas, uma vez que inclui entre seus municípios, a capital do Estado.



PREFEITURA MUNICIPAL DE CEARÁ - MIRIM

Rua General João Varela, 635 - Centro – CEP-59.570-000
CNPJ: 08.004.061/0001-39

III – QUADROS FINANCEIROS



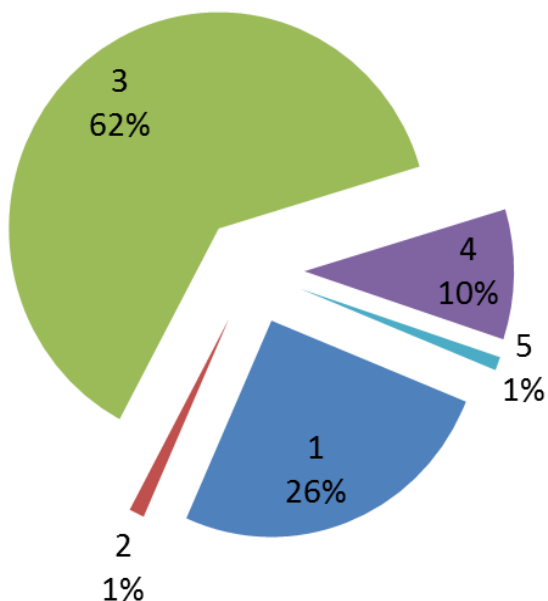
PREFEITURA MUNICIPAL DE CEARÁ - MIRIM

Rua General João Varela, 635 - Centro – CEP-59.570-000

CNPJ: 08.004.061/0001-39

FONTES DE RECURSOS - PPA 2014 – 2017

FONTES	%	VALORES - R\$
01 - MUNICIPAL	25,55%	43.537.504
02 - ESTADUAL	0,02%	2.000.000
03 - FEDERAL	62,54%	106.590.000
04 - OPERAÇÕES DE CRÉDITO	0,10%	16.570.000
05 - OUTROS	0,01%	1.730.000
TOTAL	100%	170.427.504





PREFEITURA MUNICIPAL DE CEARÁ - MIRIM

Rua General João Varela, 635 - Centro – CEP-59.570-000

CNPJ: 08.004.061/0001-39

ESTIMATIVAS DE RECEITA E DESPESA - PPA 2014 – 2017

Em R\$ 1.00

GRUPOS	2014	2015	2016	2017	TOTAL
RECEITAS	121.895.441	140.179.757	161.206.721	185.387.739	608.669.658
DESPESAS:	121.895.441	140.179.757	161.206.721	185.387.739	608.669.658
Despesas Correntes	87.764.718	100.929.425	116.068.839	133.479.172	438.242.154
Despesas de Capital	34.130.723	39.250.332	45.137.882	51.908.567	170.427.504



PREFEITURA MUNICIPAL DE CEARÁ - MIRIM

Rua General João Varela, 635 - Centro – CEP-59.570-000

CNPJ: 08.004.061/0001-39

PROGRAMAS DO PLANO SEGUNDO AS FUNÇÕES DE GOVERNO - PPA 2014 - 2017

Em R\$ 1,00

PROGRAMAS	ÓRGÃO EXECUTOR	FUNÇÕES DE GOVERNO	VALOR R\$
1 - MELHORAR A QUALIDADE DE VIDA E PROMOÇÃO DA INCLUSÃO SOCIAL			162.146.004
1.01 - JUSTIÇA PARA TODOS	PGM	ADMINISTRAÇÃO	500.000
1.02 - POR UMA CULTURA DE PAZ	SEMTHAS	ASSIST. SOCIAL	280.000
1.03 - CONTROLE DA ASSISTÊNCIA SOCIAL	SEMTHAS	ASSIST. SOCIAL	70.000
1.04 - REDE FAMÍLIA	SEMTHAS	ASSIST. SOCIAL	40.200.000
1.05 - SAÚDE PARA TODOS	SEMSA	SAÚDE	4.370.000
1.06 - EDUCANDO PARA TRANSFORMAR	SEME	EDUCAÇÃO	2.500.000
1.07 - FAZENDO ESCOLA	SEME	EDUCAÇÃO	14.500.000
1.08 - BECO DO ARTESÃO	FCNP	CULTURA	450.000
1.09 - CEARÁ-MIRIM VALE CULTURA	FCNP	CULTURA	770.000
1.10 - PINTANDO O VALE	FCNP	CULTURA	120.000
1.11 - REPRESENTADO O VALE	FCNP	CULTURA	115.000
1.12- CEARÁ-MIRIM EM CANTO	FCNP	CULTURA	1.150.000
1.13 - CEARÁ-MIRIM MAIS LIMPA	SEMURB	URBANISMO	4.300.000
1.14 - CEARÁ-MIRIM LUZ	SEMURB	URBANISMO	1.800.000
1.15 - CONSTRUINDO O FUTURO	SEMIOPE	URBANISMO	54.527.704
1.16 - ÁGUA PARA TODOS	SAAE	SANEAMENTO	12.400.000
1.17 - GESTÃO DAS ÁGUAS	SEMAG	AGRICULTURA	3.210.000
1.18 - SEMEAR	SEMAG	AGRICULTURA	3.590.000
1.19 - FOMENTO A ECONOMIA SOLIDÁRIA E A AGRO ECOLOGIA	SEMAG	AGRICULTURA	300.000
1.20 - TERRA LEGAL	SEMAG	AGRICULTURA	80.500



PREFEITURA MUNICIPAL DE CEARÁ - MIRIM

Rua General João Varela, 635 - Centro – CEP-59.570-000
CNPJ: 08.004.061/0001-39

PROGRAMAS DO PLANO SEGUNDO AS FUNÇÕES DE GOVERNO - PPA 2014 - 2017

Em R\$ 1,00

PROGRAMAS	ÓRGÃO EXECUTOR	FUNÇÕES DE GOVERNO	VALOR R\$
1.21 - FOMENTO A AQUICULTURA E PESCA	SEMAG	AGRICULTURA	1.334.000
1.22 - VALORIZANDO A AGROPECUÁRIA	SEMAG	AGRICULTURA	320.800
1.23 - CONSTRUÇÃO DE INFRAESTRUTURA TURÍSTICA E AMBIENTAL	SEMTMADE	COMÉRCIO E SERVIÇOS	14.338.000
1.24 - JUVENTUDE ATIVA	SEMJECL	DESPORTO E LAZER	920.000



PREFEITURA MUNICIPAL DE CEARÁ - MIRIM

Rua General João Varela, 635 - Centro – CEP-59.570-000

CNPJ: 08.004.061/0001-39

PROGRAMAS DO PLANO SEGUNDO AS FUNÇÕES DE GOVERNO - PPA 2014 - 2017

Em R\$ 1,00

PROGRAMAS	ÓRGÃO EXECUTOR	FUNÇÕES DE GOVERNO	VALOR R\$
2 - MODERNIZAR E TORNAR MAIS EFICIENTE A ADMINISTRAÇÃO MUNICIPAL			8.281.500
2.01 - ATUAÇÃO LEGISLATIVA	CM	AÇÃO LEGISLATIVA	1.200.000
2.02 - GESTÃO RESPONSÁVEL	GP	ADMINISTRAÇÃO	95.500
2.03 - COMUNICAÇÃO INTEGRADA E CIDADÃ	GP	ADMINISTRAÇÃO	1.100.000
2.04 - ARTICULAÇÃO POLÍTICA	GP	ADMINISTRAÇÃO	57.500
2.05 - CEARÁ-MIRIM LEGAL	PGM	ADMINISTRAÇÃO	175.500
2.06 - CONTROLE E EFICIÊNCIA NA GESTÃO	CONTROL	ADMINISTRAÇÃO	60.500
2.07 - GESTÃO FISCAL PARTICIPATIVA	SEMFIT	ADMINISTRAÇÃO	1.725.000
2.08 - MODERNIZAÇÃO ADMINISTRATIVA	SEMAP	ADMINISTRAÇÃO	87.500
2.09 - ATENDIMENTO DE EXCELENÇA	SEMAP	ADMINISTRAÇÃO	330.000
2.10 - DEFESA SOCIAL	SEMDS	ADMINISTRAÇÃO	1.500.000
2.11 - SAAE MELHOR	SAAE	ADMINISTRAÇÃO	100.000
2.12 - CEARÁ-MIRIM DE CARA NOVA	SEMIOPE	URBANISMO	1.850.000
TOTAL			170.427.504



PREFEITURA MUNICIPAL DE CEARÁ - MIRIM

Rua General João Varela, 635 - Centro – CEP-59.570-000

CNPJ: 08.004.061/0001-39

PROGRAMAS DO PLANO SEGUNDO AS FONTES DE RECURSOS

Em R\$ 1,00

PROGRAMAS	ÓRGÃO EXECUTOR	FUNÇÕES DE GOVERNO	VALOR R\$	MUNICIPAL	ESTADUAL	FEDERAL	OP	OUTROS	TOTAL
1 - MELHORAR A QUALIDADE DE VIDA E PROMOÇÃO DA INCLUSÃO SOCIAL			162.146.004						162.146.004
1.01 - JUSTIÇA PARA TODOS	PGM	ADMINISTRAÇÃO	500.000	500.000					500.000
1.02 - POR UMA CULTURA DE PAZ	SEMTHAS	ASSIST. SOCIAL	280.000	100.000				180.000	280.000
1.03 - CONTROLE DA ASSISTÊNCIA SOCIAL	SEMTHAS	ASSIST. SOCIAL	70.000	70.000					70.000
1.04 - REDE FAMILIA	SEMTHAS	ASSIST. SOCIAL	40.200.000	4.500.000		35.700.000			40.200.000
1.05 - SAÚDE PARA TODOS	SEMSA	SAÚDE	4.370.000	370.000		4.000.000			4.370.000
1.06 - EDUCANDO PARA TRANSFORMAR	SEME	EDUCAÇÃO	2.500.000	500.000		2.000.000			2.500.000
1.07 - FAZENDO ESCOLA	SEME	EDUCAÇÃO	14.500.000	300.000		14.200.000			14.500.000
1.08 - BECO DO ARTESÃO	FCNP	CULTURA	450.000	200.000		250.000			450.000



PREFEITURA MUNICIPAL DE CEARÁ - MIRIM

Rua General João Varela, 635 - Centro – CEP-59.570-000

CNPJ: 08.004.061/0001-39

PROGRAMAS DO PLANO SEGUNDO AS FONTES DE RECURSOS

Em R\$ 1,00

PROGRAMAS	ÓRGÃO EXECUTOR	FUNÇÕES DE GOVERNO	VALOR R\$	MUNICIPAL	ESTADUAL	FEDERAL	OP	OUTROS	TOTAL
1.09 - CEARÁ-MIRIM VALE CULTURA	FCNP	CULTURA	770.000	650.000		70.000		50.000	770.000
1.10 - PINTANDO O VALE	FCNP	CULTURA	120.000	120.000					120.000
1.11 - REPRESENTANDO O VALE	FCNP	CULTURA	115.000	115.000					115.000
1.12 - CEARÁ-MIRIM EM CANTO	FCNP	CULTURA	1.150.000	350.000		800.000			1.150.000
1.13 - CEARÁ-MIRIM MAIS LIMPA	SEMURB	URBANISMO	4.300.000	2.300.000		2.000.000			4.300.000
1.14 - CEARÁ-MIRIM LUZ	SEMURB	URBANISMO	1.800.000	1.300.000			500.000		1.800.000
1.15 - CONSTRUINDO O FUTURO	SEMIOPE	URBANISMO	54.527.704	17.527.704	2.000.000	21.000.000	13.000.000	1.000.000	54.527.704
1.16 - ÁGUA PARA TODOS	SAAE	SANEAMENTO	12.400.000	400.000		12.000.000			12.400.000
1.17 - GESTÃO DAS ÁGUAS	SEMAG	AGRICULTURA	3.210.000	1.810.000		1.000.000		400.000	3.210.000
1.18 - SEMEAR	SEMAG	AGRICULTURA	3.590.000	2.000.000		1.000.000	590.000		3.590.000



PREFEITURA MUNICIPAL DE CEARÁ - MIRIM

Rua General João Varela, 635 - Centro – CEP-59.570-000

CNPJ: 08.004.061/0001-39

PROGRAMAS DO PLANO SEGUNDO AS FONTES DE RECURSOS

Em R\$ 1,00

PROGRAMAS	ÓRGÃO EXECUTOR	FUNÇÕES DE GOVERNO	VALOR R\$	MUNICIPAL	ESTADUAL	FEDERAL	OP	OUTROS	TOTAL
1.19 - FOMENTO A ECONOMIA SOLIDÁRIA E A AGRO ECOLOGIA	SEMAG	AGRICULTURA	300.000	300.000					300.000
1.20 - TERRA LEGAL	SEMAG	AGRICULTURA	80.500	80.500					80.500
1.21 - FOMENTO A AQUICULTURA E PESCA	SEMAG	AGRICULTURA	1.334.000	434.000			900.000		1.334.000
1.22 - VALORIZANDO A AGROPECUÁRIA	SEMAG	AGRICULTURA	320.800	320.800					320.800
1.23 - CONSTRUÇÃO DE INFRAESTRUTURA TURÍSTICA E EAMBIENTAL	SEMTMADE	COMÉRCIO E SERVIÇOS	14.338.000	4.338.000		10.000.000			14.338.000
1.24 - JUVENTUDE ATIVA	SEMJCEL	DESPORTO E LAZER	920.000	220.000		700.000			920.000
TOTAIS			162.146.004	38.806.004	2.000.000	104.720.000	14.990.000	1.630.000	162.146.004



PREFEITURA MUNICIPAL DE CEARÁ - MIRIM

Rua General João Varela, 635 - Centro – CEP-59.570-000

CNPJ: 08.004.061/0001-39

PROGRAMAS DO PLANO SEGUNDO AS FONTES DE RECURSOS

Em R\$ 1,00

PROGRAMAS	ÓRGÃO EXECUTOR	FUNÇÕES DE GOVERNO	VALOR R\$	MUNICIPAL	ESTADUAL	FEDERAL	OP	OUTROS	TOTAL
2 - MODERNIZAR E TORNAR MAIS EFICIENTE A ADMINISTRAÇÃO MUNICIPAL			8.281.500						8.281.500
2.01 - ATUAÇÃO LEGISLATIVA	CM	AÇÃO LEGISLATIVA	1.200.000	1.200.000					1.200.000
2.02 - GESTÃO RESPONSÁVEL	GP	ADMINISTRAÇÃO	95.500	95.500					95.500
2.03 - COMUNICAÇÃO INTEGRADA E CIDADÃ	GP	ADMINISTRAÇÃO	1.100.000	1.000.000			100.000		1.100.000
2.04 - ARTICULAÇÃO POLÍTICA	GP	ADMINISTRAÇÃO	57.500	57.500					57.500
2.05 - CEARÁ-MIRIM LEGAL	PGM	ADMINISTRAÇÃO	175.500	175.500					175.500
2.06 - CONTROLE E EFICIÊNCIA NA GESTÃO	CONTROL	ADMINISTRAÇÃO	60.500	60.500					60.500
2.07 - GESTÃO FISCAL PARTICIPATIVA	SEMFIT	ADMINISTRAÇÃO	1.725.000	525.000		700.000	500.000		1.725.000



PREFEITURA MUNICIPAL DE CEARÁ - MIRIM

Rua General João Varela, 635 - Centro – CEP-59.570-000

CNPJ: 08.004.061/0001-39

PROGRAMAS DO PLANO SEGUNDO AS FONTES DE RECURSOS

Em R\$ 1,00

PROGRAMAS	ÓRGÃO EXECUTOR	FUNÇÕES DE GOVERNO	VALOR R\$	MUNICIPAL	ESTADUAL	FEDERAL	OP	OUTROS	TOTAL
2.08 - MODERNIZAÇÃO ADMINISTRATIVA	SEMAP	ADMINISTRAÇÃO	87.500	87.500					87.500
2.09 - ATENDIMENTO DE EXCELÊNCIA	SEMAP	ADMINISTRAÇÃO	330.000	230.000				100.000	330.000
2.10 - DEFESA SOCIAL	SEMDS	ADMINISTRAÇÃO	1.500.000	500.000		600.000	400.000		1.500.000
2.11 - SAAE MELHOR	SAAE	ADMINISTRAÇÃO	100.000	100.000					100.000
2.12 - CEARÁ-MIRIM DE CARA NOVA	SEMIOPE	URBANISMO	1.850.000	700.000		570.000	580.000		1.850.000
TOTAL			170.427.504	4.731.500	0	1.870.000	1.580.000	100.000	8.281.500

TOTAL GERAL	170.427.504	43.537.504	2.000.000	106.590.000	16.570.000	1.730.000	170.427.504
--------------------	--------------------	-------------------	------------------	--------------------	-------------------	------------------	--------------------



ESTADO DO RIO GRANDE DO NORTE

PREFEITURA MUNICIPAL DE CEARÁ-MIRIM

PROGRAMA: 1.01 - JUSTIÇA PARA TODOS

Em R\$ 1,00

VALOR DO PROGRAMA NO PERÍODO	
Recurso Municipal	500.000
Recurso Estadual	-
Recurso Federal	-
Recurso de Operações de Crédito	-
Outros	-
TOTAL	500.000
OBJETIVO	
Viabilizar atendimento jurídico a população, através da estruturação, adequação de espaço físico e recursos humanos capacitados para o atendimento ao cidadão dentro das atribuições da defensoria pública.	
JUSTIFICATIVA	
Necessidade de garantir a população carente assistência jurídica gratuita.	
ÓRGÃO RESPONSÁVEL	
Procuradoria Geral do Município – PGM	
MACROOBJETIVO	
1 - Melhorar a qualidade de vida e promover a inclusão social	
PÚBLICO ALVO	
Servidores e População carente.	

AÇÕES			
ABRANGÊNCIA ESPACIAL	ÓRGÃO / PRODUTO	UND / MEDIDA	QTD
Criação e implantação do Núcleo de Assistência Jurídica ao cidadão	PGM - Núcleo implantado	% de execução	100
Aperfeiçoamento e qualificação na área jurídica	PGM - Servidor Capacitado	% de execução	100
Acompanhamento processual	PGM – Garantia de direito	% de execução	100
Realização de concurso para o quadro de procuradores	PGM - Concurso realizado	% de execução	100
Implantação do PROCON municipal	PGM – Projeto implantado	% de execução	100



ESTADO DO RIO GRANDE DO NORTE

PREFEITURA MUNICIPAL DE CEARÁ-MIRIM

PROGRAMA: 1.02 – POR UMA CULTURA DE PAZ

Em R\$ 1,00

VALOR DO PROGRAMA NO PERÍODO	
Recurso Municipal	100.000
Recurso Estadual	-
Recurso Federal	
Recurso de Operações de Crédito	-
Outros	180.000
TOTAL	280.000
OBJETIVO	
Construir uma cultura cidadã de respeito aos direitos humanos e de promoção da paz e da igualdade	
JUSTIFICATIVA	
Necessidade de melhoramento da dignidade humana e de seus condicionantes	
ÓRGÃO RESPONSÁVEL	
Secretaria Municipal de Trabalho, Habitação e Assistência Social – SEMTHAS	
MACROOBJETIVO	
1 - Melhorar a qualidade de vida e promover a inclusão social	
PÚBLICO ALVO	
Cidadãos	

AÇÕES			
ABRANGÊNCIA ESPACIAL	ÓRGÃO / PRODUTO	UND / MEDIDA	QTD
Atendimento a vítimas de abuso e demais violências	SEMTHAS – Família atendida	% de execução	100
Seminários e campanhas de cidadania e de preservação do direito humano	SEMTHAS – Evento realizado	% de execução	100
Implantação do programa Ceará Mirim sem Homofobia	SEMTHAS – Programa implantado	% de execução	100
Campanha de cidadania efetiva (emissão de CPF, RG, CTPS, Título de Eleitor, Registro Civil)	SEMTHAS – Programa implantado	% de execução	100
Implementação dos serviços de benefícios eventuais	SEMTHAS – Programa implantado	% de execução	100



ESTADO DO RIO GRANDE DO NORTE

PREFEITURA MUNICIPAL DE CEARÁ-MIRIM

PROGRAMA: 1.03 – CONTROLE DA ASSISTÊNCIA SOCIAL

Em R\$ 1,00

VALOR DO PROGRAMA NO PERÍODO	
Recurso Municipal	70.000
Recurso Estadual	-
Recurso Federal	-
Recurso de Operações de Crédito	-
Outros	-
TOTAL	70.000
OBJETIVO	
Efetivar a transparência das ações de cidadania referenciadas por programas sociais do município	
JUSTIFICATIVA	
Necessidade de acompanhamento social e de controle dos programas implantados	
ÓRGÃO RESPONSÁVEL	
Secretaria Municipal de Trabalho, Habitação e Assistência Social - SEMTHAS	
MACROOBJETIVO	
1 - Melhorar a qualidade de vida e promover a inclusão social	
PÚBLICO ALVO	
Conselheiros e cidadãos	

AÇÕES			
ABRANGÊNCIA ESPACIAL	ÓRGÃO / PRODUTO	UND / MEDIDA	QTD
Manutenção do Conselho de Assistência Social	SEMTHAS – Conselho implantado	% de execução	100
Manutenção do Conselho Tutelar	SEMTHAS – Conselho implantado	% de execução	100
Manutenção do Conselho de Direitos da Criança e do Adolescente	SEMTHAS – Conselho implantado	% de execução	100
Manutenção do Conselho Municipal de Habitação de Interesse Social	SEMTHAS – Conselho implantado	% de execução	100
Manutenção do Conselho Municipal do Idoso	SEMTHAS – Conselho implantado	% de execução	100
Manutenção do Conselho Municipal da Pessoa com Deficiência	SEMTHAS – Conselho implantado	% de execução	100
Manutenção do Conselho Municipal dos Direitos da Mulher	SEMTHAS – Conselho implantado	% de execução	100
Manutenção do Conselho Municipal de Segurança Alimentar e Nutricional	SEMTHAS – Conselho implantado	% de execução	100

**PROGRAMA: 1.04 – REDE FAMÍLIA****Em R\$ 1,00**

VALOR DO PROGRAMA NO PERÍODO	
Recurso Municipal	4.500.000
Recurso Estadual	-
Recurso Federal	35.700.000
Recurso de Operações de Crédito	-
Outros	-
TOTAL	40.200.000
OBJETIVO	
Fortalecer a rede familiar visando à inserção e emancipação através de programas sociais	
JUSTIFICATIVA	
Necessidade de identificação e atendimento emergencial a famílias em situação de risco eminente	
ÓRGÃO RESPONSÁVEL	
Secretaria Municipal de Trabalho, Habitação e Assistência Social – SEMTHAS	
MACROOBJETIVO	
1 - Melhorar a qualidade de vida e promover a inclusão social	
PÚBLICO ALVO	
Famílias vulneráveis	

AÇÕES			
ABRANGÊNCIA ESPACIAL	ÓRGÃO / PRODUTO	UND / MEDIDA	QTD
Manutenção do Centro de Referência Especializado de Assistência Social - CREAS	SEMTHAS – Família atendida	% de execução	100
Manutenção do Centro de Referência de Assistência Social - CRAS	SEMTHAS – Família atendida	% de execução	100
Atendimento e monitoramento do Bolsa Família	SEMTHAS – Programa implantado	% de execução	100
Atendimento a gestantes e nutrizes	SEMTHAS – Programa implantado	% de execução	100
Atendimento a jovens e adolescentes – PROJOVEM	SEMTHAS – Programa implantado	% de execução	100
Manutenção do Programa da Erradicação do Trabalho Infantil – PETI	SEMTHAS – Programa implantado	% de execução	100



ESTADO DO RIO GRANDE DO NORTE

PREFEITURA MUNICIPAL DE CEARÁ-MIRIM

Serviço de proteção ao idoso	SEMTHAS – Programa implantado	% de execução	100
Serviço de Proteção Social Especial de Média e Alta Complexidade	SEMTHAS – Programa implantado	% de execução	100
Serviço de Proteção Social Básica	SEMTHAS – Programa implantado	% de execução	100
Serviço de Proteção Social Especial para Pessoas com Deficiência e suas famílias	SEMTHAS – Programa implantado	% de execução	100
Implantação da casa-lar para pessoas com deficiência	SEMTHAS – Programa implantado	% de execução	100
Atendimento a população em situação de pobreza extrema	SEMTHAS – Programa implantado	% de execução	100
Programa de Geração de Emprego e Renda	SEMTHAS – Programa implantado	% de execução	100
Construções de Habitação de Interesse Social	SEMTHAS – Famílias atendidas	% de execução	100
Implantação de Casa de Passagem para atender crianças e adolescente em condição de vulnerabilidade	SEMTHAS – Crianças e Adolescentes atendidos	% de execução	100



ESTADO DO RIO GRANDE DO NORTE

PREFEITURA MUNICIPAL DE CEARÁ-MIRIM

PROGRAMA: 1.05 – SAÚDE PARA TODOS

Em R\$ 1,00

VALOR DO PROGRAMA NO PERÍODO	
Recurso Municipal	370.000
Recurso Estadual	-
Recurso Federal	4.000.000
Recurso de Operações de Crédito	-
Outros	-
TOTAL	4.370.000
OBJETIVO	
Modernizar os serviços de saúde	
JUSTIFICATIVA	
Possibilitar a oferta de serviços de saúde com qualidade	
ÓRGÃO RESPONSÁVEL	
Secretaria Municipal de Saúde – SEMSA	
MACROOBJETIVO	
1 - Melhorar a qualidade de vida e promover a inclusão social	
PÚBLICO ALVO	
Servidores e População em geral	

AÇÕES			
ABRANGÊNCIA ESPACIAL	ÓRGÃO / PRODUTO	UND/MEDIDA	QTD
Instalação de academias públicas	SEMSA – Projeto executado	% de execução	50
Aquisição de equipamentos para unidades de saúde	SEMSA – Projeto executado	% de execução	70
Implementação dos serviços de fisioterapia na área de neurologia e ortopedia	SEMSA – Projeto executado	% de execução	100
Aquisição de ambulâncias	SEMSA – Projeto executado	% de execução	100
Capacitação e humanização para os servidores	SEMSA – Projeto executado	% de execução	100
Implantação do CAPS AD	SEMSA – Projeto executado	% de execução	100
Climatização das unidades de atendimento do SUS	SEMSA – Projeto executado	% de execução	100



ESTADO DO RIO GRANDE DO NORTE

PREFEITURA MUNICIPAL DE CEARÁ-MIRIM

Reforma da estrutura física do Hospital Municipal Dr. Percílio Alves de Oliveira	SEMSA / SEMIOPE - Projeto executado	% de execução	100
Implementação de mais Equipes Multiprofissionais de Atenção Domiciliar (EMAD) e Equipe Multiprofissional de Apoio (EMAP)	SEMSA - Equipe implantada	% de execução	100
Implantação do NASF tipo II - Núcleo de Apoio a Saúde da Família	SEMSA - Núcleo implantado	% de execução	100
Construção de unidades básicas de saúde	SEMSA / SEMIOPE - Unidades construídas	UND	07
Ampliação de unidades de saúde	SEMSA / SEMIOPE - Unidades ampliadas	UND	03
Implantação de novas equipes da Estratégia Saúde da Família - ESF	SEMSA - Equipe implantada	UND	02
Aquisição de veículos para o transporte das Equipes da ESF e Vigilância em Saúde	SEMSA - Projeto executado	% de execução	50
Implantação do setor de zoonoses	SEMSA - Projeto executado	% de execução	100



ESTADO DO RIO GRANDE DO NORTE

PREFEITURA MUNICIPAL DE CEARÁ-MIRIM

PROGRAM: 1.06 - EDUCANDO PARA TRANSFORMAR**Em R\$ 1,00**

VALOR DO PROGRAMA NO PERÍODO	
Recurso Municipal	500.000
Recurso Estadual	-
Recurso Federal	2.000.000
Recurso de Operações de Crédito	-
Outros	-
TOTAL	2.500.000
OBJETIVO	
Universalizar o acesso a educação básica com qualidade e eficiência.	
JUSTIFICATIVA	
Possibilitar o ingresso de todos na educação básica com garantia real de aprendizagem	
ÓRGÃO RESPONSÁVEL	
Secretaria Municipal de Educação – SEME	
MACROOBJETIVO	
1 - Melhorar a qualidade de vida e promover a inclusão social	
PÚBLICO ALVO	
Comunidade escolar	

AÇÕES			
ABRANGÊNCIA ESPACIAL	ÓRGÃO / PRODUTO	UND / MEDIDA	QTD
Adquirir acervo didático-metodológico, bibliográfico e esportivo.	SEME – projeto executado	% de execução	100
Capacitação de professores e servidores da rede de ensino	SEME – projeto executado	% de execução	100
Aquisição de ônibus escolares para atender a demanda do município	SEME – projeto executado	% de execução	30
Reequipar a rede física escolar	SEME – projeto executado	% de execução	100
Ampliar os centros de tecnologia da rede pública municipal	SEME – projeto executado	% de execução	100
Aquisição de veículos	SEME – Veículos adquiridos	% de execução	100



ESTADO DO RIO GRANDE DO NORTE

PREFEITURA MUNICIPAL DE CEARÁ-MIRIM

PROGRAMA: 1.07- FAZENDO ESCOLA

Em R\$ 1,00

VALOR DO PROGRAMA NO PERÍODO	
Recurso Municipal	300.000
Recurso Estadual	-
Recurso Federal	14.200.000
Recurso de Operações de Crédito	-
Outros	-
TOTAL	14.500.000
OBJETIVO	
Estabelecer uma política de padrão mínimo de qualidade que assegure as condições necessárias de infraestrutura física para o cumprimento da missão da escola.	
JUSTIFICATIVA	
Adequar os espaços físicos ao trabalho educacional e à demanda crescente da clientela.	
ÓRGÃO RESPONSÁVEL	
Secretaria Municipal de Educação - SEME / Secretaria Municipal de Infraestrutura, Obras e Projetos Especiais - SEMIOPE	
MACROOBJETIVO	
1 - Melhorar a qualidade de vida e promover a inclusão social	
PÚBLICO ALVO	
Público envolvido na oferta e comunidade escolar	

AÇÕES			
ABRANGÊNCIA ESPACIAL	ÓRGÃO / PRODUTO	UND/MEDIDA	QTD
Construção de escolas	SEME / SEMIOPE - Escola construída	UND	15
Construção de creches	SEME / SEMIOPE - Creche construída	UND	07
Ampliação de salas de aula nas unidades escolares	SEME / SEMIOPE - Escola ampliada	UND	15
Construção de quadras escolares cobertas	SEME / SEMIOPE - Quadra construída	UND	10
Construção de Muro de escolas	SEME / SEMIOPE - Muro construído	UND	05



ESTADO DO RIO GRANDE DO NORTE

PREFEITURA MUNICIPAL DE CEARÁ-MIRIM

Cobertura de quadra escolar	SEME/SEMIOPE – Quadra coberta	UND	02
Construção de prédio para funcionamento do CEMAI	SEME/SEMIOPE – Prédio construído	UND	01
Padronização das fachadas de todas as escolas municipais	SEME/SEMIOPE – Fachada Padronizada	% de execução	100



ESTADO DO RIO GRANDE DO NORTE

PREFEITURA MUNICIPAL DE CEARÁ-MIRIM

PROGRAM: 1.08 – BECO DO ARTESÃO**Em R\$ 1,00**

VALOR DO PROGRAMA NO PERÍODO	
Recurso Municipal	200.000
Recurso Estadual	-
Recurso Federal	250.000
Recurso de Operações de Crédito	-
Outros	-
TOTAL	450.000
OBJETIVO	
Contribuir para a geração de renda do artesão cearamirinense	
JUSTIFICATIVA	
Necessidade de investimentos na produção do artesanato local	
ÓRGÃO RESPONSÁVEL	
Fundação Cultural Nilo Pereira – FCNP	
MACROOBJETIVO	
1 - Melhorar a qualidade de vida e promover a inclusão social	
PÚBLICO ALVO	
População em geral	

AÇÕES			
ABRANGÊNCIA ESPACIAL	ÓRGÃO / PRODUTO	UND/MEDIDA	QTD
Gestão de apoio a projetos de artesanato	FCNP – projeto implantado	% de execução	100
Organização do Beco do Artesão	FCNP – projeto implantado	% de execução	100
Divulgação dos produtos artesanais	FCNP – projeto implantado	% de execução	100
Instituição do selo de qualidade do produto	FCNP – projeto implantado	% de execução	100



ESTADO DO RIO GRANDE DO NORTE

PREFEITURA MUNICIPAL DE CEARÁ-MIRIM

PROGRAMA: 1.09 – CEARÁ MIRIM VALE CULTURA

Em R\$ 1,00

VALOR DO PROGRAMA NO PERÍODO	
Receita Municipal	650.000
Recurso Estadual	-
Recurso Federal	70.000
Recurso de Operações de Crédito	-
Outros	50.000
TOTAL	770.000
OBJETIVO	
Contribuir para o desenvolvimento cultural e econômico promovendo a inclusão social e a dinamização da cultura na escola	
JUSTIFICATIVA	
Necessidade de introduzir a cultura real no contexto escolar	
ÓRGÃO RESPONSÁVEL	
Fundação Cultural Nilo Pereira - FCNP	
MACROOBJETIVO	
1 - Melhorar a qualidade de vida e promover a inclusão social	
PÚBLICO ALVO	
População em Geral	

AÇÕES			
ABRANGÊNCIA ESPACIAL	ÓRGÃO / PRODUTO	UND / MEDIDA	QTD
Gestão de apoio a projetos culturais	FCNP – Projeto implantado	% de execução	100
Gestão do Fundo Municipal de Cultura	FCNP – Projeto implantado	% de execução	100
Preservação e difusão da cultura popular	FCNP – Projeto implantado	% de execução	100
Realização e apoio de ações de intercâmbio artístico e cultural	FCNP – Projeto implantado	% de execução	100
Difusão de projetos musicais	FCNP – Projeto implantado	% de execução	100
Realização de eventos	FCNP – Projeto implantado	% de execução	100



ESTADO DO RIO GRANDE DO NORTE

PREFEITURA MUNICIPAL DE CEARÁ-MIRIM

PROGRAMA: 1.10 – PINTANDO O VALE**Em R\$ 1,00**

VALOR DO PROGRAMA NO PERÍODO	
Recurso Municipal	120.000
Recurso Estadual	-
Recurso Federal	-
Recurso de Operações de Crédito	-
Outros	-
TOTAL	120.000
OBJETIVO	
Contribuir para a geração de renda dos artistas plásticos ceará-mirinense	
JUSTIFICATIVA	
Necessidade de investimentos na produção da arte plástica	
ÓRGÃO RESPONSÁVEL	
Fundação Cultural Nilo Pereira - FCNP	
MACROOBJETIVO	
1 - Melhorar a qualidade de vida e promover a inclusão social	
PÚBLICO ALVO	
População em geral	

AÇÕES			
ABRANGÊNCIA ESPACIAL	ÓRGÃO / PRODUTO	UND / MEDIDA	QTD
Gestão de apoio a projetos de artes plástica	FCNP – Projeto implantado	% de execução	100
Organização de atelier coletivo	FCNP – Projeto implantado	% de execução	100
Divulgação e exposição da produção artística	FCNP – Projeto implantado	% de execução	100



ESTADO DO RIO GRANDE DO NORTE

PREFEITURA MUNICIPAL DE CEARÁ-MIRIM

PROGRAMA: 1.11 – REPRESENTANDO VALE**Em R\$ 1,00**

VALOR DO PROGRAMA NO PERÍODO	
Recurso Municipal	115.000
Recurso Estadual	-
Recurso Federal	-
Recurso de Operações de Crédito	-
Outros	-
TOTAL	115.000
OBJETIVO	
Contribuir para a geração de renda dos artistas das artes cênicas	
JUSTIFICATIVA	
Necessidade de investimentos na produção teatral e cinematográfica	
ÓRGÃO RESPONSÁVEL	
Fundação Cultural Nilo Pereira – FCNP	
MACROOBJETIVO	
1 - Melhorar a qualidade de vida e promover a inclusão social	
PÚBLICO ALVO	
População em geral	

AÇÕES			
ABRANGÊNCIA ESPACIAL	ÓRGÃO / PRODUTO	UNID / MEDIDA	QTD
Gestão de apoio a projetos de artes cênicas	FCNP – Projeto implantado	% de execução	100
Viabilização de teatro e cinema	FCNP – Projeto implantado	% de execução	100
Divulgação e exposição da produção cênica	FCNP – Projeto implantado	% de execução	100



ESTADO DO RIO GRANDE DO NORTE

PREFEITURA MUNICIPAL DE CEARÁ-MIRIM

PROGRAMA: 1.12 – CEARÁ MIRIM EM CANTO**Em R\$ 1,00**

VALOR DO PROGRAMA NO PERÍODO	
Recurso Municipal	350.000
Recurso Estadual	-
Recurso Federal	800.000
Recurso de Operações de Crédito	-
Outros	-
TOTAL	1.150.000
OBJETIVO	
Contribuir para a participação, formação, fomento e difusão cultural junto à população.	
JUSTIFICATIVA	
Necessidade de investimentos na cultura local	
ÓRGÃO RESPONSÁVEL	
Fundação Cultural Nilo Pereira – FCNP	
MACROOBJETIVO	
01 - Melhorar a qualidade de vida e promover a inclusão social.	
PÚBLICO ALVO	
População em geral	

AÇÕES			
ABRANGÊNCIA ESPACIAL	ÓRGÃO / PRODUTO	UND / MEDIDA	QTD
Realização de oficinas	FCNP – Projeto implantado	% de execução	100
Escola de música	FCNP – Projeto implantado	% de execução	100
Escola de canto	FCNP – Projeto implantado	% de execução	100
Reaparelhamento da Banda de Música	FCNP – Banda reequipada	% de execução	100
Orquestra de violões	FCNP – Projeto implantado	% de execução	100



ESTADO DO RIO GRANDE DO NORTE

PREFEITURA MUNICIPAL DE CEARÁ-MIRIM

PROGRAMA: 1.13 – CEARÁ MIRIM MAIS LIMPA**Em R\$ 1,00**

VALOR DO PROGRAMA NO PERÍODO	
Recurso Municipal	2.300.000
Recurso Estadual	-
Recurso Federal	2.000.000
Recurso de Operações de Crédito	-
Outros	-
TOTAL	4.300.000
OBJETIVO	
Propiciar condições efetivas de manutenção da limpeza urbana	
JUSTIFICATIVA	
Necessidade de manter a cidade limpa	
ÓRGÃO RESPONSÁVEL	
Secretaria Municipal de Urbanismo - SEMURB	
MACROOBJETIVO	
1 - Melhorar a qualidade de vida e promover a inclusão social	
PÚBLICO ALVO	
População em geral	

AÇÕES			
ABRANGÊNCIA ESPACIAL	ÓRGÃO / PRODUTO	UND / MEDIDA	QTD
Aquisição de equipamentos e máquinas necessários à limpeza urbana	SEMURB – Equipamento adquirido	% de execução	100
Operação Tapa-buracos	SEMURB – Pavimento e asfalto recuperado	% de execução	100
Ampliação e qualificação da coleta de lixo em toda área urbana e rural	SEMURB – Projeto implantado	% de execução	100
Melhoramento e conservação das estradas vicinais	SEMURB – Projeto implantado	% de execução	100
Ampliação e manutenção da infraestrutura básica	SEMURB – Projeto implantado	% de execução	100



ESTADO DO RIO GRANDE DO NORTE

PREFEITURA MUNICIPAL DE CEARÁ-MIRIM

PROGRAMA: 1.14 – CEARÁ MIRIM LUZ**Em R\$ 1,00**

VALOR DO PROGRAMA NO PERÍODO	
Recurso Municipal	1.300.000
Recurso Estadual	-
Recurso Federal	-
Recurso de Operações de Crédito	500.000
Outros	-
TOTAL	1.800.000
OBJETIVO	
Propiciar iluminação pública para a população de todo o município	
JUSTIFICATIVA	
Necessidade de expansão das unidades de iluminação pública	
ÓRGÃO RESPONSÁVEL	
Secretaria Municipal de Urbanismo - SEMURB	
MACROOBJETIVO	
1 - Melhorar a qualidade de vida e promover a inclusão social	
PÚBLICO ALVO	
População em geral	

AÇÕES			
ABRANGÊNCIA ESPACIAL	ÓRGÃO / PRODUTO	UND / MEDIDA	QTD
Substituindo das lâmpadas de vapor metálica por luminárias de led nas praças municipais	SEMURB – Projeto implantado	% de execução	100
Implantação de iluminação decorativa em canteiros e avenidas	SEMURB – Projeto implantado	% de execução	100
Manutenção e iluminação da orla marítima	SEMURB – Projeto implantado	% de execução	100
Ampliação e manutenção de redes de distribuição de iluminação pública.	SEMURB – Projeto implantado	% de execução	100



ESTADO DO RIO GRANDE DO NORTE

PREFEITURA MUNICIPAL DE CEARÁ-MIRIM

PROGRAMA: 1.15 – CONSTRUINDO O FUTURO

Em R\$ 1,00

VALOR DO PROGRAMA NO PERÍODO	
Recurso Municipal	17.527.704
Recurso Estadual	2.000.000
Recurso Federal	21.000.000
Recurso de Operações de Crédito	13.000.000
Outros	1.000.000
TOTAL	54.527,704
OBJETIVO	
Construir, adequar e modernizar os prédios da administração pública.	
JUSTIFICATIVA	
Necessidade de melhoramento de infraestrutura dos prédios públicos	
ÓRGÃO RESPONSÁVEL	
Secretaria Municipal de Infraestrutura, Obras e Projetos Especiais - SEMIOPE / Secretaria Municipal de Agricultura e Abastecimento – SEMAG e Secretaria Municipal de Urbanismo – SEMURB	
MACROOBJETIVO	
1 - Melhorar a qualidade de vida e promover a inclusão social	
PÚBLICO ALVO	
População em geral	

AÇÕES			
ABRANGÊNCIA ESPACIAL	ÓRGÃO / PRODUTO	UND/MEDIDA	QTD
Construção de rampas e calçadas	SEMIOPE / SEMURB – Unidade construída	% de execução	100
Construção e ampliação do esgotamento das praias e do centro	SEMIOPE / SEMURB – Unidade construída	% de execução	100
Construção e ampliação do sistema de abastecimento de água da área litorânea, centro e rural	SEMIOPE / SEMURB – Unidade construída	% de execução	100
Construção de melhorias sanitárias domiciliares	SEMIOPE / SEMURB – Unidade construída	% de execução	100
Construção de lagoas de drenagem	SEMIOPE / SEMURB – Unidade construída	% de execução	100
Pavimentação de áreas demarcadas	SEMIOPE / SEMURB – Unidade construída	% de execução	100



ESTADO DO RIO GRANDE DO NORTE

PREFEITURA MUNICIPAL DE CEARÁ-MIRIM

Construção de reservatórios de água	SEMIOPE / SEMURB - Unidade construída	% de execução	100
Construção de 01 ecoposto	SEMIOPE / SEMURB - Unidade construída	% de execução	100
Cercamento da área do Parque Florestal Boca da Mata	SEMIOPE / SEMURB - Unidade construída	% de execução	100
Construção de Pórticos nas áreas de limites do Município	SEMIOPE / SEMURB - Unidade construída	% de execução	100
Construção de Posto da Guarda	SEMIOPE / SEMDS - Unidade construída	% de execução	100
Urbanização das praias Muriú, Jacumã e Porto Mirim	SEMIOPE / SEMURB - Unidade construída	% de execução	100
Recuperação da área de praia de uso comum	SEMIOPE / SEMURB - Unidade construída	% de execução	100
Construção dos pontos de cultura	SEMIOPE / FCNP - Unidade construída	% de execução	100
Construção UBS / Unidade de Básica de Saúde	SEMIOPE / SEMSA - Unidade construída	% de execução	100
Construção de Praças	SEMIOPE / SEMURB - Unidade construída	% de execução	100
Construção da Estação de trens	SEMIOPE / SEMURB - Unidade construída	% de execução	100
Recuperação dos mercados públicos	SEMIOPE / SEMAG - Unidade construída	% de execução	100
Aquisição e reforma de prédios para cinema e teatro	SEMIOPE / FCNP - Unidade construída	% de execução	100
Construção da infraestrutura do entorno do Matadouro Público	SEMIOPE / SEMAG - Unidade construída	% de execução	100
Construção de ginásio poliesportivo	SEMIOPE / SEMJCEL - Unidade construída	% de execução	100
Construção e recuperação de campos de futebol	SEMIOPE / SEMJCEL - Unidade construída	% de execução	100
Construção do Parque de Exposição Agropecuária	SEMIOPE / SEMAG - Unidade construída	% de execução	1
Drenagem e dragagem de rios	SEMIOPE / SEMAG - dragagem realizada	% de execução	100
Construção e reforma de cemitérios	SEMIOPE / SEMURB - Cemitério construído e reformado	% de execução	100
Construção do Beco do Artesão	SEMIOPE / FCNP - Projeto implantado	% de execução	100
Construção do Estádio Municipal	SEMIOPE/ SEMJCEL- Projeto implantado	% de execução	100
Construção de Campo de Futebol com Pista de Atletismo para as escolas municipais	SEMIOPE/ SEME - Projeto implantado	% de execução	100



ESTADO DO RIO GRANDE DO NORTE

PREFEITURA MUNICIPAL DE CEARÁ-MIRIM

PROGRAMA: 1.16 – ÁGUA PARA TODOS**Em R\$ 1,00**

VALOR DO PROGRAMA NO PERÍODO	
Recurso Municipal	400.000
Recurso Estadual	-
Recurso Federal	12.000.000
Recurso de Operações de Crédito	-
Outros	-
TOTAL	12.400.000
OBJETIVO	
Desenvolver política de recuperação, ampliação e adequação da prestação dos serviços de água e esgoto.	
JUSTIFICATIVA	
Recuperar a tubulação deficiente de água e esgoto da cidade, como também adequar os espaços físicos para o desenvolvimento e à demanda crescente da clientela.	
ÓRGÃO RESPONSÁVEL	
Serviço Autônomo de Água e Esgoto – SAAE	
MACROOBJETIVO	
1 - Melhorar a qualidade de vida e promover a inclusão social	
PÚBLICO ALVO	
Cidadãos	

AÇÕES			
ABRANGÊNCIA ESPACIAL	ÓRGÃO / PRODUTO	UND / MEDIDA	QTD
Recuperação e extensão da rede de abastecimento de água	SAAE – Rede recuperada	M	A definir
Recuperação e extensão da rede de esgoto	SAAE – Rede recuperada	M	A definir
Realinhamento das tarifas e preços públicos	SAAE – Projeto implantado	% de execução	100
Ampliação do sistema de hidrometragem	SAAE – Projeto implantado	% de execução	100



ESTADO DO RIO GRANDE DO NORTE

PREFEITURA MUNICIPAL DE CEARÁ-MIRIM

PROGRAMA: 1.17 – GESTÃO DAS ÁGUAS**Em R\$ 1,00**

VALOR DO PROGRAMA NO PERÍODO	
Recurso Municipal	1.810.000
Recurso Estadual	-
Recurso Federal	1.000.000
Recurso de Operações de Crédito	-
Outros	400.000
TOTAL	3.210.000
OBJETIVO	
Garantir o funcionamento satisfatório da infraestrutura hídrica	
JUSTIFICATIVA	
Necessário para operacionalização dos recursos hídricos do Vale do Ceará Mirim	
ÓRGÃO RESPONSÁVEL	
Secretaria Municipal de Agricultura e Abastecimento - SEMAG / Secretaria Municipal de Infraestrutura, Obras e Projetos Especiais – SEMIOPE	
MACROOBJETIVO	
1 - Melhorar a qualidade de vida e promover a inclusão social	
PÚBLICO ALVO	
Produtores Rurais e cidadãos	

AÇÕES			
ABRANGÊNCIA ESPACIAL	ÓRGÃO / PRODUTO	UND / MEDIDA	QTD
Serviços de limpeza de rios e canais	SEMAG – Programa implantado	% de execução	100
Construção de pequenas barragens para captação de água	SEMAG/SEMIOP – Programa implantado	% de execução	100
Pesquisa e monitoramento na área de recursos hídricos	SEMAG – Programa implantado	% de execução	100
Perfuração e instalação de poços tubulares	SEMAG – Programa implantado	% de execução	100



ESTADO DO RIO GRANDE DO NORTE

PREFEITURA MUNICIPAL DE CEARÁ-MIRIM

PROGRAMA: 1.18 - SEMEAR**Em R\$ 1,00**

VALOR DO PROGRAMA NO PERÍODO	
Recurso Municipal	2.000.000
Recurso Estadual	-
Recurso Federal	1.000.000
Recurso de Operações de Crédito	590.000
Outros	-
TOTAL	3.590.000
OBJETIVO	
Garantir a ampliação da produção agrícola do Vale	
JUSTIFICATIVA	
Necessidade de melhorar a produção agrícola do vale do Ceará Mirim	
ÓRGÃO RESPONSÁVEL	
Secretaria Municipal de Agricultura e Abastecimento – SEMAG	
MACROOBJETIVO	
1 - Melhorar a qualidade de vida e promover a inclusão social	
PÚBLICO ALVO	
Produtores Rurais e cidadãos	

AÇÕES			
ABRANGÊNCIA ESPACIAL	ÓRGÃO / PRODUTO	UND / MEDIDA	QTD
Manutenção e ampliação do Banco de Sementes	SEMAG – Banco de sementes	% de execução	100
Manutenção e ampliação do programa de Aquisição e distribuição de mudas	SEMAG – Programa implantado	% de execução	100
Implantação das unidades agroindustriais para a agricultura familiar	SEMAG – Programa implantado	% de execução	100
Manutenção e ampliação do Corte de terras	SEMAG – Programa implantado	% de execução	100
Assistência técnica e extensão rural	SEMAG – Programa implantado	% de execução	100
Implantação de programa de segurança alimentar e nutricional	SEMAG – Programa implantado	% de execução	100
Capacitação do Homem do Campo	SEMAG – Programa implantado	% de execução	100



ESTADO DO RIO GRANDE DO NORTE

PREFEITURA MUNICIPAL DE CEARÁ-MIRIM

Instalação de vitrines UTD	SEMAG – Programa implantado	% de execução	100
Implantação do Seguro Safra	SEMAG – Programa implantado	% de execução	100
Aquisição de veículos, implementos e equipamentos	SEMAG – Programa implantado	% de execução	100
Implantação de projetos de fruticultura irrigada	SEMAG – Programa implantado	% de execução	100
Implantação do horto municipal	SEMAG – Programa implantado	% de execução	100



ESTADO DO RIO GRANDE DO NORTE

PREFEITURA MUNICIPAL DE CEARÁ-MIRIM

PROGRAMA: 1.19 – FOMENTO A ECONOMIA SOLIDÁRIA E A AGRO ECOLOGIA

Em R\$ 1,00

VALOR DO PROGRAMA NO PERÍODO	
Recurso Municipal	300.000
Recurso Estadual	-
Recurso Federal	-
Recurso de Operações de Crédito	-
Outros	-
TOTAL	300.000
OBJETIVO	
Fomentar o desenvolvimento da Economia Solidária e Agro Ecológica	
JUSTIFICATIVA	
Necessidade de desenvolver a economia na área rural	
ÓRGÃO RESPONSÁVEL	
Secretaria Municipal de Agricultura e Abastecimento – SEMAG	
MACROOBJETIVO	
1 - Melhorar a qualidade de vida e promover a inclusão social	
PÚBLICO ALVO	
Produtores Rurais	

AÇÕES			
ABRANGÊNCIA ESPACIAL	ÓRGÃO / PRODUTO	UND / MEDIDA	QTD
Implantação de hortas agroecologias	SEMAG – Projeto implantado	% de execução	100
Capacitação em produção de defensivos agrícolas naturais	SEMAG – Projeto executado	% de execução	100
Apoio à constituição de empreendimentos econômicos solidários	SEMAG – Projeto executado	% de execução	100
Apoio a organização das mulheres rurais	SEMAG – Projeto executado	% de execução	100



ESTADO DO RIO GRANDE DO NORTE

PREFEITURA MUNICIPAL DE CEARÁ-MIRIM

PROGRAMA: 1.20 – TERRA LEGAL**Em R\$ 1,00**

VALOR DO PROGRAMA NO PERÍODO	
Recurso Municipal	80.500
Recurso Estadual	-
Recurso Federal	-
Recurso de Operações de Crédito	-
Outros	-
TOTAL	80.500
OBJETIVO	
Implantar o cadastro de terras e a regularização fundiária rural	
JUSTIFICATIVA	
Necessidade de promover a dominialidade da terra gerando um cadastro informativo	
ÓRGÃO RESPONSÁVEL	
Secretaria Municipal de Agricultura e Abastecimento – SEMAG	
MACROOBJETIVO	
1 - Melhorar a qualidade de vida e promover a inclusão social	
PÚBLICO ALVO	
População Rural	

AÇÕES			
ABRANGÊNCIA ESPACIAL	ÓRGÃO / PRODUTO	UND / MEDIDA	QTD
Cadastro da terra	SEMAG – Programa implantado	% de execução	100
Regularização fundiária	SEMAG – Programa implantado	% de execução	100



ESTADO DO RIO GRANDE DO NORTE

PREFEITURA MUNICIPAL DE CEARÁ-MIRIM

PROGRAMA: 1.21 – FOMENTO A AQUICULTURA E PESCA**Em R\$ 1,00**

VALOR DO PROGRAMA NO PERÍODO	
Recurso Municipal	434.000
Recurso Estadual	-
Recurso Federal	-
Recurso de Operações de Crédito	900.000
Outros	-
TOTAL	1.334.000
OBJETIVO	
Gerar renda através do fomento da aquicultura e da pesca	
JUSTIFICATIVA	
Necessário para reduzir o empobrecimento da população rural	
ÓRGÃO RESPONSÁVEL	
Secretaria Municipal de Agricultura e Abastecimento – SEMAG	
MACROOBJETIVO	
1 - Melhorar a qualidade de vida e promover a inclusão social	
PÚBLICO ALVO	
População Rural	

AÇÕES			
ABRANGÊNCIA ESPACIAL	ÓRGÃO / PRODUTO	UNID / MEDIDA	QTD
Distribuição de alevinos	SEMAG – Programa implantado	% de execução	100
Capacitação de pescadores e piscicultores	SEMAG – Programa implantado	% de execução	100
Implantação de projetos de piscicultura	SEMAG – Programa implantado	% de execução	100



ESTADO DO RIO GRANDE DO NORTE

PREFEITURA MUNICIPAL DE CEARÁ-MIRIM

PROGRAMA: 1.22 – VALORIZANDO A AGROPECUÁRIA**Em R\$ 1,00**

VALOR DO PROGRAMA NO PERÍODO	
Recurso Municipal	320.800
Recurso Estadual	-
Recurso Federal	-
Recurso de Operações de Crédito	-
Outros	-
TOTAL	320.800
OBJETIVO	
Prevenir, controlar e erradicar as doenças animais.	
JUSTIFICATIVA	
Necessário para diminuir gradativamente a incidência de doenças animais	
ÓRGÃO RESPONSÁVEL	
Secretaria Municipal de Agricultura e Abastecimento – SEMAG	
MACROOBJETIVO	
1 - Melhorar a qualidade de vida e promover a inclusão social	
PÚBLICO ALVO	
Produtores Rurais	

AÇÕES			
ABRANGÊNCIA ESPACIAL	ÓRGÃO / PRODUTO	UNID / MEDIDA	QTD
Distribuição gratuita de vacinas	SEMAG – Programa implantado	% de execução	100
Educação em sanidade animal	SEMAG – Programa implantado	% de execução	100
Atendimento ao agricultor familiar	SEMAG – Programa implantado	% de execução	100
Melhoramento genético	SEMAG – Programa implantado	% de execução	100

**PROGRAMA: 1.23 – CONSTRUÇÃO DE INFRAESTRUTURA TURÍSTICA E AMBIENTAL****Em R\$ 1,00**

VALOR DO PROGRAMA NO PERÍODO	
Recurso Municipal	4.338.000
Recurso Estadual	
Recurso Federal	10.000.000
Recurso de Operações de Crédito	-
Outros	-
TOTAL	14.338.000
OBJETIVO	
Desenvolver e consolidar a atividade turística, explorando o potencial natural, histórico e cultural, como meio de manter a sustentabilidade econômica da atividade.	
JUSTIFICATIVA	
Necessidade de intervenção para o melhoramento da infraestrutura turística como meio de fortalecer a atividade com sustentabilidade	
ÓRGÃO RESPONSÁVEL	
Secretaria Municipal de Turismo, Meio Ambiente e Desenvolvimento Econômico – SEMTMADE	
MACROOBJETIVO	
1 - Melhorar a qualidade de vida e promover a inclusão social	
PÚBLICO ALVO	
População em geral	

AÇÕES			
ABRANGÊNCIA ESPACIAL	ÓRGÃO / PRODUTO	UND / MEDIDA	QTD
Recuperação do Patrimônio Histórico e Cultural	SEMTMADE – Patrimônio recuperado	% de implantação	100
Implantação de Equipamentos Turísticos	SEMTMADE – Equipamento implantado	% de implantação	100
Implantação da política de apoio ao empreendedorismo e a implantação de novos negócios	SEMTMADE – Política implantada	% de implantação	60
Plano de Promoção e Marketing Turístico	SEMTMADE – Plano implantado	% de implantação	80
Planejamento do Meio Ambiente Turístico e do Desenvolvimento Econômico	SEMTMADE – Plano Elaborado	% de implantação	100



ESTADO DO RIO GRANDE DO NORTE

PREFEITURA MUNICIPAL DE CEARÁ-MIRIM

Criação e implantação da política de Educação Ambiental	SEMTMADE – Política implantada	% de implantação	40
Implantação da política de controle da poluição e degradação ambiental em todos os seus aspectos	SEMTMADE – Política implantada	% de implantação	70
Gestão de Licenciamento e Fiscalização ambiental	SEMTMADE – Gestão implantada	% de execução	100



ESTADO DO RIO GRANDE DO NORTE

PREFEITURA MUNICIPAL DE CEARÁ-MIRIM

PROGRA: 1.24 – JUVENTUDE ATIVA**Em R\$ 1,00**

VALOR DO PROGRAMA NO PERÍODO	
Recurso Municipal	220.000
Recurso Estadual	-
Recurso Federal	700.000
Recurso de Operações de Crédito	-
Outros	-
TOTAL	920.000
OBJETIVO	
Promover um conjunto de ações integradas voltadas ao público jovem	
JUSTIFICATIVA	
Necessidade de estimular o exercício do protagonismo juvenil e a participação cidadã	
ÓRGÃO RESPONSÁVEL	
Secretaria Municipal da Juventude, Esporte, Cultura e Lazer - SEMJECL	
MACROOBJETIVO	
01 - Melhorar a qualidade de vida e promover a inclusão social	
PÚBLICO ALVO	
População jovem	

AÇÕES			
ABRANGÊNCIA ESPACIAL	ÓRGÃO / PRODUTO	UND/MEDIDA	QTD
Ampliação e monitoramento dos centros de referência da juventude	SEMJECL – Projeto implantado	% de execução	100
Promoção de oficinas	SEMJECL – Projeto implantado	% de execução	100
Festival da juventude	SEMJECL – Projeto implantado	% de execução	100
Ampliação dos projetos esportivos	SEMJECL – Projeto implantado	% de execução	100
Incentivo ao atleta	SEMJECL – Projeto implantado	% de execução	100
Recuperação dos espaços de práticas esportivas	SEMJECL – Projeto implantado	% de execução	100
Implantação dos programas de eventos esportivos	SEMJECL – Projeto implantado	% de execução	100
Aquisição de equipamentos esportivos	SEMJECL – Projeto implantado	% de execução	100



ESTADO DO RIO GRANDE DO NORTE

PREFEITURA MUNICIPAL DE CEARÁ-MIRIM

PROGRAMA: 2.01 – ATUAÇÃO LEGISLATIVA

Em R\$ 1,00

VALOR DO PROGRAMA NO PERÍODO	
Recurso Municipal	1.200.000
Recurso Estadual	-
Recurso Federal	-
Recurso de Operações de Crédito	-
Outros	-
TOTAL	1.200.000
OBJETIVO	
Aquisição, Construção e Modernização do Anexo Legislativo.	
JUSTIFICATIVA	
Necessidade de melhorar as condições físicas e estruturais das instalações da Câmara.	
ÓRGÃO RESPONSÁVEL	
Câmara Municipal de Ceará-Mirim - CM	
MACROOBJETIVO	
2 - Modernizar e tornar mais eficiente a administração municipal	
PÚBLICO ALVO	
Servidores e Cidadãos	

AÇÕES			
ABRANGÊNCIA ESPACIAL	ÓRGÃO / PRODUTO	UND / MEDIDA	QTD
Aquisição, Construção e Estruturação do Anexo do Legislativo Municipal	CM – Projeto implantado	% de execução	100
Aquisição de Veículos	CM – Veículos adquiridos	% de execução	100

**PROGRAMA: 2.02 – GESTÃO RESPONSÁVEL****Em R\$ 1,00**

VALOR DO PROGRAMA NO PERÍODO	
Recurso Municipal	95.5000
Recurso Estadual	-
Recurso Federal	-
Recurso de Operações de Crédito	-
Outros	-
TOTAL	95.5000
OBJETIVO	
Promover ações de desenvolvimento institucional e otimização da gestão, dotando o órgão de condições de operacionalização eficiente, alinhando as estratégias de tecnologia da informação as ações do Gabinete, possibilitando o acesso a informações atualizadas e o atendimento de qualidade aos cidadãos.	
JUSTIFICATIVA	
A precariedade em equipamentos, tecnologia e pessoal qualificado.	
ÓRGÃO RESPONSÁVEL	
Gabinete do Prefeito - GP	
MACROOBJETIVO	
2 - Modernizar e tornar mais eficiente a administração municipal.	
PÚBLICO ALVO	
Servidores e Cidadãos	

AÇÕES			
ABRANGÊNCIA ESPACIAL	ÓRGÃO / PRODUTO	UND / MEDIDA	QTD
Reequipamento do Gabinete	GP – Órgão reequipado	Unidade	1
Implantação e atualização permanente do modelo de gestão	GP – Modelo de gestão implantado	% de execução	100
Qualificação e capacitação dos servidores	GP – Servidor Capacitado	% de execução	100
Modernização e Ampliação da tecnologia da informação	GP – Modernização tecnológica realizada	% de execução	100
Otimização e qualificação do atendimento	GP – Atendimento otimizado/qualificado	% de execução	100
Programa qualidade de vida no trabalho	GP – Projeto implantado	% de execução	100
Implantação da ouvidoria municipal	GP – Projeto implantado	% de execução	100



ESTADO DO RIO GRANDE DO NORTE

PREFEITURA MUNICIPAL DE CEARÁ-MIRIM

PROGRAMA: 2.03 – COMUNICAÇÃO INTEGRADA E CIDADÃ**Em R\$ 1,00**

VALOR DO PROGRAMA NO PERÍODO	
Recurso Municipal	1.000.000
Recurso Estadual	-
Recurso Federal	-
Recurso de Operações de Crédito	100.000
Outros	-
TOTAL	1.100.000
OBJETIVO	
Estabelecer a comunicação entre o governo municipal e os cidadãos	
JUSTIFICATIVA	
Democratizar o acesso à gestão pública	
ÓRGÃO RESPONSÁVEL	
Gabinete do Prefeito - GP	
MACROOBJETIVO	
2 - Modernizar e tornar mais eficiente a administração municipal	
PÚBLICO ALVO	
Cidadãos	

AÇÕES			
ABRANGÊNCIA ESPACIAL	ÓRGÃO / PRODUTO	UND/MEDIDA	QTD
Cerimonial executivo	GP – Projeto implantado	% de implantação	100
Divulgação dos atos oficiais	GP – Projeto implantado	% de implantação	100
Fomento a comunicação comunitária	GP –Projeto implantado	% de implantação	100
Minuto com o prefeito	GP – Projeto rádio implantado	% de implantação	100
Divulgação das ações de governo em Informativos, Revistas e Carro de Som	GP – Projeto implantado	% de implantação	100
Site institucional	GP – Projeto net implantado	% de implantação	100



ESTADO DO RIO GRANDE DO NORTE

PREFEITURA MUNICIPAL DE CEARÁ-MIRIM

PROGRAMA: 2.04 – ARTICULAÇÃO POLÍTICA

Em R\$ 1,00

VALOR DO PROGRAMA NO PERÍODO	
Recurso Municipal	57.500
Recurso Estadual	-
Recurso Federal	-
Recurso de Operações de Crédito	-
Outros	-
TOTAL	57.500
OBJETIVO	
Promover a articulação política visando à integração das ações de governo	
JUSTIFICATIVA	
Democratizar o acesso às políticas públicas	
ÓRGÃO RESPONSÁVEL	
Gabinete do Prefeito - GP	
MACROOBJETIVO	
2 - Modernizar e tornar mais eficiente a administração municipal	
PÚBLICO ALVO	
Cidadãos	

AÇÕES			
ABRANGÊNCIA ESPACIAL	ÓRGÃO / PRODUTO	UND / MEDIDA	QTD
Promoção do inter-relacionamento entre os poderes e comunidade.	GP – Projeto implantado	% de execução	100



ESTADO DO RIO GRANDE DO NORTE

PREFEITURA MUNICIPAL DE CEARÁ-MIRIM

PROGRAMA: 2.05 – CEARÁ MIRIM LEGAL

Em R\$ 1,00

VALOR DO PROGRAMA NO PERÍODO	
Recurso Municipal	175.500
Recurso Estadual	-
Recurso Federal	-
Recurso de Operações de Crédito	-
Outros	-
TOTAL	175.500
OBJETIVO	
Otimizar, agilizar e tornar eficiente a qualidade das atividades de defesa do Município.	
JUSTIFICATIVA	
A precariedade da estrutura física, administrativa e institucional da Procuradoria Geral do Município.	
ÓRGÃO RESPONSÁVEL	
Procuradoria Geral do Município – PGM	
MACROOBJETIVO	
2 - Modernizar e tornar mais eficiente a administração municipal	
PÚBLICO ALVO	
Servidores Públicos e a Administração Municipal	

AÇÕES			
ABRANGÊNCIA ESPACIAL	ÓRGÃO / PRODUTO	UND/MEDIDA	QTD
Informatização da Procuradoria Geral	PGM - Sistema implantado	% de execução	100
Reequipamento da Procuradoria Geral	PGM - Equipamento adquirido	% de execução	100
Atualização dos processos administrativos	PGM – Agilidade processual	% de execução	100



ESTADO DO RIO GRANDE DO NORTE

PREFEITURA MUNICIPAL DE CEARÁ-MIRIM

PROGRAMA: 2.06 – CONTROLE E EFICIÊNCIA NA GESTÃO

Em R\$ 1,00

VALOR DO PROGRAMA NO PERÍODO	
Recurso Municipal	60.500
Recurso Estadual	-
Recurso Federal	-
Recurso de Operações de Crédito	-
Outros	-
TOTAL	60.500
OBJETIVO	
Modernizar, reestruturar, informatizar e capacitar a Unidade de Controle Interno, visando a otimização e legalidade do gasto público.	
JUSTIFICATIVA	
Necessidade de dotar a Unidade de Controle Interno de estrutura física e técnica capaz de contribuir para a prestação de um serviço público de qualidade.	
ÓRGÃO RESPONSÁVEL	
Controladoria Municipal – CONTROL	
MACROOBJETIVO	
2 - Modernizar e tornar mais eficiente a administração municipal	
PÚBLICO ALVO	
Servidores e População em Geral	

AÇÕES			
ABRANGÊNCIA ESPACIAL	ÓRGÃO / PRODUTO	UND / MEDIDA	QTD
Qualificação e aperfeiçoamento dos servidores	CONTROL - Servidor Capacitado	% de execução	100
Reaparelhamento da Controladoria	CONTROL - Equipamento Adquirido	% de execução	50
Implantação de Auditoria Contábil e Financeira	CONTROL – Auditoria Implantada	% de execução	100
Implantação do Sistema de Avaliação das Ações Institucionais	CONTROL – Sistema Implantado	% de execução	100



ESTADO DO RIO GRANDE DO NORTE

PREFEITURA MUNICIPAL DE CEARÁ-MIRIM

PROGRAMA: 2.07 – GESTÃO FISCAL PARTICIPATIVA**Em R\$ 1,00**

VALOR DO PROGRAMA NO PERÍODO	
Recurso Municipal	525.000
Recurso Estadual	-
Recurso Federal	700.000
Recurso de Operações de Crédito	500.000
Outros	-
TOTAL	1.725.000
OBJETIVO	
Modernizar e reestruturar a Unidade de Finanças e Tributação visando expandir a capacidade de investimentos da administração municipal para o financiamento das suas políticas públicas.	
JUSTIFICATIVA	
Necessidade de dotar a Unidade Fiscal, de recursos técnicos e tecnológicos indispensáveis ao bom desempenho das ações nas áreas tributária, financeira e de controle da dívida ativa.	
ÓRGÃO RESPONSÁVEL	
Secretaria Municipal de Finanças e Tributação – SEMFIT	
MACROOBJETIVO	
2 - Modernizar e tornar mais eficiente a administração municipal.	
PÚBLICO ALVO	
População	

AÇÕES			
ABRANGÊNCIA ESPACIAL	ÓRGÃO / PRODUTO	UND / MEDIDA	QTD
Aprimoramento da inteligência fiscal	SEMFIT - Servidor Capacitado	% de execução	80
Reaparelhamento da Secretaria	SEMFIT - Equipamento Adquirido	% de execução	80
Atualização do Sistema Informatizado de Arrecadação Fiscal	SEMFIT - Sistema modernizado	% de execução	80
Gestão da Dívida Ativa	SEMFIT - Projeto Implantado	% de execução	80
Recadastramento Mobiliário e Imobiliário	SEMFIT - Recadastramento implantado	% de execução	100



ESTADO DO RIO GRANDE DO NORTE

PREFEITURA MUNICIPAL DE CEARÁ-MIRIM

Manutenção dos Procedimentos de lançamento e arrecadação da receita tributária	SEMFIT – Procedimentos implantado	% de execução	50
Controle e otimização dos gastos públicos	SEMFIT - Projeto implantado	% de execução	80
Transparência na gestão financeira e arrecadatória	SEMFIT – Publicidade de receitas e despesas	% de execução	80



ESTADO DO RIO GRANDE DO NORTE

PREFEITURA MUNICIPAL DE CEARÁ-MIRIM

PROGRAMA: 2.08 – MODERNIZAÇÃO ADMINISTRATIVA**Em R\$ 1,00**

VALOR DO PROGRAMA NO PERÍODO	
Recurso Municipal	87.500
Recurso Estadual	-
Recurso Federal	-
Recurso de Operações de Crédito	-
Outros	-
TOTAL	87.500
OBJETIVO	
Dotar as áreas administrativas de condições necessárias para prestar adequado suporte a área operacional, visando maior eficiência, economicidade e qualidade na prestação dos serviços públicos.	
JUSTIFICATIVA	
Necessidade de mecanismos e instrumentos que viabilizem o suporte adequado a área operacional da administração municipal.	
ÓRGÃO RESPONSÁVEL	
Secretaria Municipal de Administração e Planejamento – SEMAP	
MACROOBJETIVO	
2 - Modernizar e tornar mais eficiente a administração municipal.	
PÚBLICO ALVO	
Servidores e clientela em geral atendida	

AÇÕES			
ABRANGÊNCIA ESPACIAL	ÓRGÃO / PRODUTO	UND / MEDIDA	QTD
Reestruturação do sistema de controle de patrimônio.	SEMAP – Sistema reestruturado	% de execução	100
Atualização e Normatização dos procedimentos da Administração Municipal	SEMAP – Procedimento implantado	% de execução	100
Reestruturação e Organizacional Operacional do RH	SEMAP – Sistema reestruturado	% de execução	100
Implantação e estruturação do arquivo municipal	SEMAP – Arquivo implantado	% de execução	100



ESTADO DO RIO GRANDE DO NORTE

PREFEITURA MUNICIPAL DE CEARÁ-MIRIM

PROGRAMA: 2.09 – ATENDIMENTO DE EXCELÊNCIA**Em R\$ 1,00**

VALOR DO PROGRAMA NO PERÍODO	
Recurso Municipal	230.000
Recurso Estadual	-
Recurso Federal	-
Recurso de Operações de Crédito	-
Outros	100.000
TOTAL	330.000
OBJETIVO	
Valorizar os servidores municipais, ofertando melhores condições de trabalho e vida, motivando-os para a prestação de serviços públicos de excelência.	
JUSTIFICATIVA	
Necessidade de dotar o Município de servidores profissionalmente capacitados, e de estrutura adequada com vistas à otimização das funções dos serviços e da dinâmica das ações de governo.	
ÓRGÃO RESPONSÁVEL	
Secretaria Municipal de Administração e Planejamento – SEMAP	
MACROOBJETIVO	
2 - Modernizar e tornar mais eficiente a administração municipal	
PÚBLICO ALVO	
Servidores públicos municipais e clientela atendida	

AÇÕES			
ABRANGÊNCIA ESPACIAL	ÓRGÃO / PRODUTO	UND / MEDIDA	QTD
Desenvolvimento da política de Gestão e de Capacitação de Recursos Humanos	SEMAP – Política desenvolvida	% de execução	100
Realização de Concursos Públicos	SEMAP - Concursos realizados	% de execução	100
Humanização do atendimento	SEMAP – Cliente satisfeito	% de execução	100
Informatização do Autoatendimento para os servidores	SEMAP – Servidor satisfeito	UND	1.300
Revisão e aprimoramento do Plano de Cargos e Salários dos Servidores.	SEMAP - Plano implementado	% de execução	100



ESTADO DO RIO GRANDE DO NORTE

PREFEITURA MUNICIPAL DE CEARÁ-MIRIM

PROGRAMA: 2.10 – DEFESA SOCIAL**Em R\$ 1,00**

VALOR DO PROGRAMA NO PERÍODO	
Recurso Municipal	500.000
Recurso Estadual	-
Recurso Federal	600.000
Recurso de Operações de Crédito	400.000
Outros	-
TOTAL	1.500.000
OBJETIVO	
Promover a segurança no Município através de ações articuladas com os órgãos de segurança pública	
JUSTIFICATIVA	
Atender a demanda de segurança patrimonial do município	
ÓRGÃO RESPONSÁVEL	
Secretaria Municipal de Defesa Social – SEMDS	
MACROOBJETIVO	
2 - Modernizar e tornar mais eficiente a administração municipal	
PÚBLICO ALVO	
Servidores e População	

AÇÕES			
ABRANGÊNCIA ESPACIAL	ÓRGÃO / PRODUTO	UND/MEDIDA	QTD
Modernização e capacitação da guarda municipal	SEMDS – Projeto implantado	% de execução	100
Implantação de Pelotões: Ambiental e rural, de trânsito, escolar e controle de distúrbios civis	SEMDS – Projeto implantado	% de execução	100
Implantação do centro Integrado de Operações e Monitoramento do Município	SEMDS – Projeto implantado	% de execução	100
Criação da Rádio Comunitária	SEMDS – Projeto implantado	% de execução	100
Ampliação da frota motorizada e de equipamentos	SEMDS – Projeto implantado	% de execução	100
Fortalecimento do programa de segurança e prevenção à violência e criminalidade (PROSEV)	SEMDS – Projeto implantado	% de execução	100



ESTADO DO RIO GRANDE DO NORTE

PREFEITURA MUNICIPAL DE CEARÁ-MIRIM

Implantação do plano de cargos, carreira e salários	SEMDS – Projeto implantado	% de execução	100
Curso para uso letal e aquisição de porte de arma letal	SEMDS – Projeto implantado	% de execução	50
Criação do Plano Municipal de Segurança	SEMDS – Projeto implantado	% de execução	100
Ações de fortalecimento para prevenção da violência e criminalidade	SEMDS – Projeto implantado	% de execução	100
Cursos de nivelamento profissional	SEMDS – Projeto implantado	% de execução	100
Fortalecimento da ouvidoria e corregedoria da guarda municipal	SEMDS – Projeto implantado	% de execução	100
Criação do Conselho e do Fundo Municipal de Segurança Pública	SEMDS – Projeto implantado	% de execução	100
Projeto Espaço Urbano Seguro	SEMDS – Projeto implantado	% de execução	100



ESTADO DO RIO GRANDE DO NORTE

PREFEITURA MUNICIPAL DE CEARÁ-MIRIM

PROGRAMA: 2.11 – SAAE MELHOR

Em R\$ 1,00

VALOR DO PROGRAMA NO PERÍODO	
Recurso Municipal	100.000
Recurso Estadual	-
Recurso Federal	-
Recurso de Operações de Crédito	-
Outros	-
TOTAL	100.000
OBJETIVO	
Valorizar os servidores, oferecendo motivação e melhores condições de trabalho.	
JUSTIFICATIVA	
Necessidade de melhorar a profissionalização dos servidores, adequando a dinâmica das ações de governo.	
ÓRGÃO RESPONSÁVEL	
Serviço Autônomo de Água e Esgoto - SAAE	
MACROOBJETIVO	
2 - Modernizar e tornar mais eficiente a administração municipal.	
PÚBLICO ALVO	
Servidores e clientela atendida	

AÇÕES			
ABRANGÊNCIA ESPACIAL	ÓRGÃO / PRODUTO	UND/MEDIDA	QTD
Reestruturação do SAAE	SAAE – Projeto implantado	% de execução	100
Plano de cargos e carreira	SAAE – Plano implantado	% de execução	100
Realização de Concursos Públicos	SAAE – Concursos realizado	% de execução	100
Capacitação dos servidores	SAAE – Projeto implantado	% de execução	100



ESTADO DO RIO GRANDE DO NORTE

PREFEITURA MUNICIPAL DE CEARÁ-MIRIM

PROGRAMA: 2.12 – CEARÁ MIRIM DE CARA NOVA**Em R\$ 1,00**

VALOR DO PROGRAMA NO PERÍODO	
Recurso Municipal	700.000
Recurso Estadual	-
Recurso Federal	570.000
Recurso de Operações de Crédito	580.000
Outros	-
TOTAL	1.850.000
OBJETIVO	
Desenvolver e consolidar a atividade turística, explorando o potencial natural, histórico e cultural, como meio de manter a sustentabilidade econômica da atividade e desenvolver o município.	
JUSTIFICATIVA	
Necessidade de políticas de intervenção para o melhoramento da infraestrutura turística e urbana como meio de fortalecer a atividade com sustentabilidade	
ÓRGÃO RESPONSÁVEL	
Secretaria Municipal de Infraestrutura e Projetos Especiais – SEMIOPE	
MACROOBJETIVO	
2 - Modernizar e tornar mais eficiente a administração municipal.	
PÚBLICO ALVO	
População em geral	

AÇÕES			
ABRANGÊNCIA ESPACIAL	ÓRGÃO / PRODUTO	UND/MEDIDA	QTD
Elaboração de projetos de acessibilidade	SEMIOPE – Projeto elaborado	% de execução	100
Elaboração de projetos de drenagem, pavimentação e esgotamento sanitário	SEMIOPE – Projeto elaborado	% de execução	100
Elaboração do Plano de Manejo	SEMIOPE – Projeto elaborado	% de execução	100
Elaboração do projeto de Regularização Fundiária	SEMIOPE – Projeto elaborado	% de execução	100
Elaboração do projeto de licenciamento e fiscalização ambiental	SEMIOPE – Projeto elaborado	% de execução	100
Revisão da legislação municipal	SEMIOPE – Projeto elaborado	% de execução	100



ESTADO DO RIO GRANDE DO NORTE

PREFEITURA MUNICIPAL DE CEARÁ-MIRIM

Elaboração do Plano Municipal de Habitação	SEMIOPE – Projeto elaborado	% de execução	100
Elaboração do Plano Municipal de Controle de Risco Socioambiental	SEMIOPE – Projeto elaborado	% de execução	100
Elaboração do inventário e tombamento dos prédios históricos do município	SEMIOPE – Inventário elaborado	% de execução	100
Revisão do Plano de Diretor	SEMIOPE – Inventário elaborado	% de execução	100